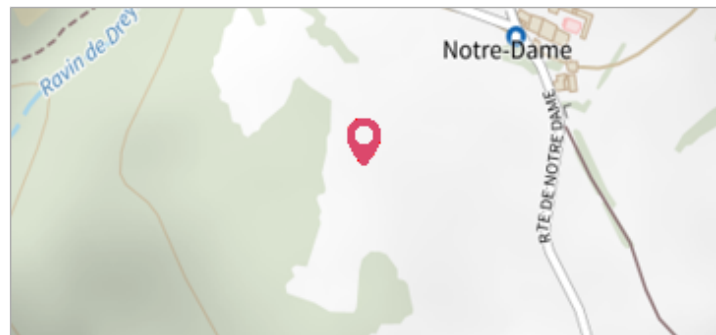
	Commune : LA FAURIE	Rivière : Le Buëch
Proche 5206 Route de Notre-Dame		
Commentaires : - l'adresse du titre est obtenue par croisement entre la bd adresse et les coordonnées du site.		3 Repère(s) sur le site


GÉNÉRAL

Unité de gestion : Grand Delta
Code : RepCrue_PACA05_055 **Date de mise à jour :** 16/06/2017
Auteur : DREAL PACA




GÉOLOCALISATION

Coordonnées WGS84 : X: 5.73818083 / Y: 44.57504270
Coordonnées RGF93 (Lambert 93) : X: 917360.16 / Y: 6389987.01
Coordonnées RGF93 (ETRS89) : X: 5.7381808 / Y: 44.5750427
Code Hydro: X10-0400 **Rive de référence:** Non renseigné

	1825	Nature de l'inondation : Débordement de cours d'eau	Nature du repère : Non renseigné
Commentaires : 05_Faurie_GrandBuech_1825 Plus d'infos : http://carmen.developpement-durable.gouv.fr/IHM/metadata/PACA/Publication/Marques_Cruces/Technique/05_Faurie_GrandBuech_1825.pdf			

GÉNÉRAL

Code : RepCrue_PACA05_055_3 **Date de mise à jour :** 11/02/2021
Auteur : DREAL PACA



MARQUE

Maximum de l'inondation : Oui
Visibilité : Non renseigné **État du repère :** Non renseigné
Pérennité : Non renseigné **Repère calculé :** Non renseigné
PHEC : Non renseigné

SOURCE DE REPÉRAGE : REPÈRES DE CRUES ISSUS DU RECENSEMENT MENÉ PAR LA DREAL PACA -

Type de repérage : Source bibliographique
Organisme : DREAL Provence-Alpes-Cote d'Azur