	Commune : <b>MEREUIL</b> <b>5003 La Begue</b>	Rivière : <b>Le Buëch</b>	
<b>Commentaires :</b> - l'adresse du titre est obtenue par croisement entre la bd adresse et les coordonnées du site.		<b>1</b>	Repère(s) sur le site

**GÉNÉRAL**  


---


**Unité de gestion :** Grand Delta  
**Code :** RepCrue\_PACA05\_053      **Date de mise à jour :** 16/06/2017  
**Auteur :** DREAL PACA



**GÉOLOCALISATION**  


---



**Coordonnées WGS84 :** X: 5.73577942 / Y: 44.38436240  
**Coordonnées RGF93 (Lambert 93) :** X: 917903.34 / Y: 6368811.3  
**Coordonnées RGF93 (ETRS89) :** X: 5.7357794 / Y: 44.3843624  
**Code Hydro:** X10-0400      **Rive de référence:** Non renseigné

	<b>1993</b>	Nature de l'inondation : <b>Débordement de cours d'eau</b>	Nature du repère : <b>Laisse d'inondation</b>
<b>Commentaires :</b> 05_Mereuil_Buech_1993 Plus d'infos : <a href="http://carmen.developpement-durable.gouv.fr/IHM/metadata/PACA/Publication/Marques_Crues/Technique/05_Mereuil_Buech_1993.pdf">http://carmen.developpement-durable.gouv.fr/IHM/metadata/PACA/Publication/Marques_Crues/Technique/05_Mereuil_Buech_1993.pdf</a>			

**GÉNÉRAL**  


---

**Code :** RepCrue\_PACA05\_053\_1      **Date de mise à jour :** 11/02/2021  
**Auteur :** DREAL PACA



**MARQUE**  


---

**Maximum de l'inondation :** Oui  
**Visibilité :** Non renseigné      **État du repère :** Non renseigné  
**Pérennité :** Non renseigné      **Repère calculé :** Non renseigné  
**PHEC :** Non renseigné

**SOURCE DE REPÉRAGE : REPÈRES DE CRUES ISSUS DU RECENSEMENT MENÉ PAR LA DREAL PACA -**  


---

**Type de repérage :** Source bibliographique  
**Organisme :** DREAL Provence-Alpes-Cote d'Azur