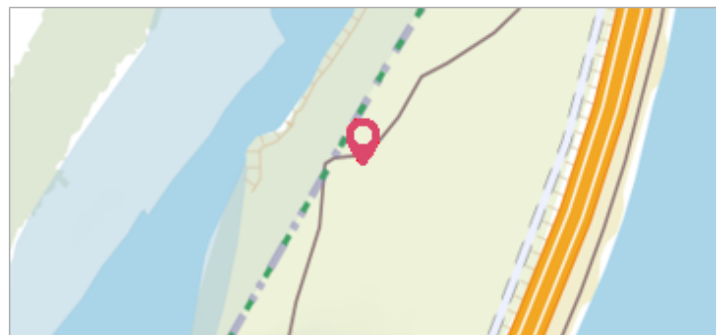
	Commune : SAINT-PAUL-LES-DURANCE	Rivière : La Durance
Epi		
Commentaires : - l'adresse du titre est obtenue par croisement entre la bd adresse et les coordonnées du site.		1 Repère(s) sur le site


GÉNÉRAL

Unité de gestion : Grand Delta
Code : RepCrue_PACA13_588 **Date de mise à jour** : 16/06/2017
Auteur : DREAL PACA



GÉOLOCALISATION


Coordonnées WGS84 : X: 5.73234138 / Y: 43.71054160
Coordonnées RGF93 (Lambert 93) X: 920219.76 / Y: 6293978.49
Coordonnées RGF93 (ETRS89) : X: 5.7323414 / Y: 43.7105416
Code Hydro: X--0000 **Rive de référence**: Non renseigné

	6 janvier 1994	Altitude calculée de l'eau : 246.2 m
Nature de l'inondation : Débordement de cours d'eau		Nature du repère : Laisse d'inondation

Commentaires : 13_StPaulLesDurance_Durance_1994-01_2 Plus d'infos : http://carmen.developpement-durable.gouv.fr/IHM/metadata/PACA/Publication/Marques_Crues/Technique/13_StPaulLesDurance_Durance_1994-01_2.pdf

GÉNÉRAL

Code : RepCrue_PACA13_588_1 **Date de mise à jour** : 11/02/2021
Auteur : DREAL PACA



MARQUE

Maximum de l'inondation : Oui
Visibilité : Non renseigné **État du repère** : Non renseigné
Pérennité : Non renseigné **Repère calculé** : Non renseigné
PHEC : Non renseigné

SOURCE DE REPÉRAGE : REPÈRES DE CRUES ISSUS DU RECENSEMENT MENÉ PAR LA DREAL PACA -

Type de repérage : Source bibliographique
Organisme(s) : DREAL Provence-Alpes-Cote d'Azur

NIVELLEMENT INITIAL

Méthode : Non renseigné
Référence nivelée : Marque d'inondation
Système altimétrique : NGF IGN 1969 (système normal)
Altitude de la référence (en m) : 246.200 m
Altitude calculée de l'eau (en m) : 246.2 m