
Commune : **SERRES**

Rivière : **Le Buëch**

Proche 5158 A Les Chambons

Commentaires : - l'adresse du titre est obtenue par croisement entre la bd adresse et les coordonnées du site.

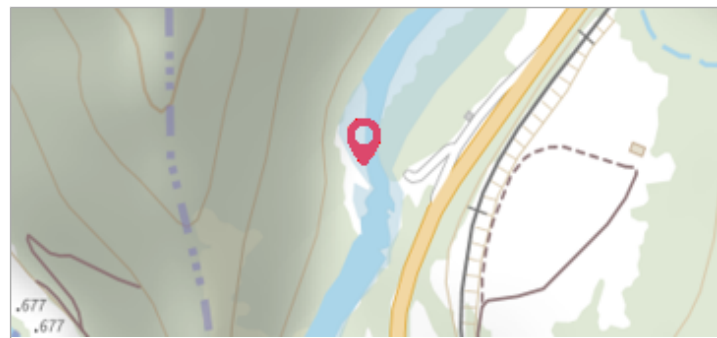
1 Repère(s) sur le site

GÉNÉRAL

Unité de gestion : Grand Delta

Code : RepCrue_PACA05_046 **Date de mise à jour :** 16/06/2017

Auteur : DREAL PACA




GÉOLOCALISATION

Coordonnées WGS84 : X: 5.71259972 / Y: 44.44137980

Coordonnées RGF93 (Lambert 93) : X: 915840.27 / Y: 6375077.85

Coordonnées RGF93 (ETRS89) : X: 5.7125997 / Y: 44.4413798

Code Hydro: X10-0400 **Rive de référence:** Non renseigné


26 Mai 2008

Nature de l'inondation : **Débordement de cours d'eau**


Nature du repère : **Laisse d'inondation**

Commentaires : 05_Serres_Buech_2008-05_2 Plus d'infos : http://carmen.developpement-durable.gouv.fr/IHM/metadata/PACA/Publication/Marques_Cruces/Technique/05_Serres_Buech_2008-05_2.pdf

GÉNÉRAL

Code : RepCrue_PACA05_046_1 **Date de mise à jour :** 11/02/2021

Auteur : DREAL PACA



MARQUE

Maximum de l'inondation : Oui

Visibilité : Non renseigné **État du repère :** Non renseigné

Pérennité : Non renseigné **Repère calculé :** Non renseigné

PHEC : Non renseigné

SOURCE DE REPÉRAGE : REPÈRES DE CRUES ISSUS DU RECENSEMENT MENÉ PAR LA DREAL PACA -

Type de repérage : Source bibliographique

Organisme : DREAL Provence-Alpes-Cote d'Azur