
Commune : **PEYROLLES-EN-PROVENCE**

Rivière : **La Durance**

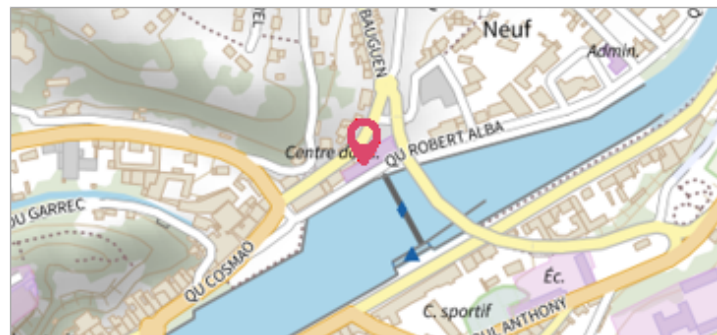
Proche 5328 Chemin des Bourrelets, LE BOURRELET

Commentaires : - l'adresse du titre est obtenue par croisement entre la bd adresse et les coordonnées du site.

1 Repère(s) sur le site


GÉNÉRAL

Unité de gestion : Grand Delta
Code : RepCrue_PACA13_567 **Date de mise à jour :** 16/06/2017
Auteur : DREAL PACA



GÉOLOCALISATION

Coordonnées WGS84 : X: 5.57961311 / Y: 43.66075030
Coordonnées RGF93 (Lambert 93) : X: 908095.5 / Y: 6288033.9
Coordonnées RGF93 (ETRS89) : X: 5.5796131 / Y: 43.6607503
Code Hydro: X---0000 **Rive de référence:** Non renseigné


6 Janvier 1994

Altitude calculée de l'eau : **210.07 m**


Nature de l'inondation : **Débordement de cours d'eau**

Nature du repère : **Laisse d'inondation**

Commentaires : 13_PeyrollesEnProvence_Durance_1994-01_5 Plus d'infos : http://carmen.developpement-durable.gouv.fr/IHM/metadata/PACA/Publication/Marques_Crues/Technique/13_PeyrollesEnProvence_Durance_1994-01_5.pdf

GÉNÉRAL

Code : RepCrue_PACA13_567_1 **Date de mise à jour :** 11/02/2021
Auteur : DREAL PACA



MARQUE

Maximum de l'inondation : Oui
Visibilité : Non renseigné **État du repère :** Non renseigné
Pérennité : Non renseigné **Repère calculé :** Non renseigné
PHEC : Non renseigné

SOURCE DE REPÉRAGE : REPÈRES DE CRUES ISSUS DU RECENSEMENT MENÉ PAR LA DREAL PACA -

Type de repérage : Source bibliographique
Organisme : DREAL Provence-Alpes-Cote d'Azur

NIVELLEMENT INITIAL

Méthode : Non renseigné
Référence nivelée : Marque d'inondation
Système altimétrique : NGF IGN 1969 (système normal)
Altitude de la référence (en m) : 210.070 m
Altitude calculée de l'eau (en m) : 210.07 m