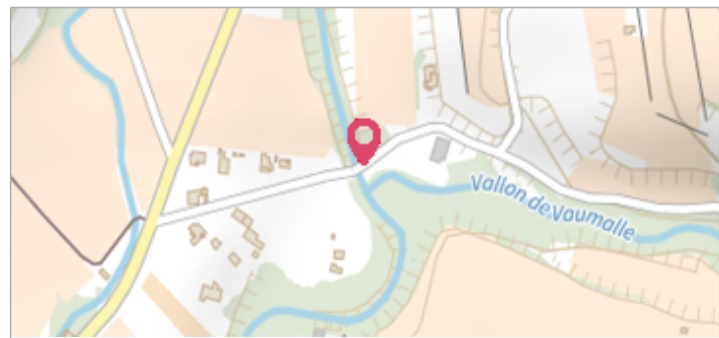
	Commune : LA TOUR-D'AIGUES 5830 Chemin de Vaumale, LE REVES	Rivière : L' Eze	1 Repère(s) sur le site
Commentaires : - l'adresse du titre est obtenue par croisement entre la bd adresse et les coordonnées du site.			


GÉNÉRAL

Unité de gestion : Grand Delta
Code : RepCrue_PACA84_1281 **Date de mise à jour :** 16/06/2017
Auteur : DREAL PACA




GÉOLOCALISATION

Coordonnées WGS84 : X: 5.56693158 / Y: 43.74010630
Coordonnées RGF93 (Lambert 93) : X: 906786.21 / Y: 6296814.95
Coordonnées RGF93 (ETRS89) : X: 5.5669316 / Y: 43.7401063
Code Hydro: X31-0400 **Rive de référence:** Non renseigné

	22 Septembre 1993 Nature de l'inondation : Débordement de cours d'eau	Nature du repère : Laisse d'inondation
Commentaires : 84_TourDAigues_Eze_1993-09_2 Plus d'infos : http://carmen.developpement-durable.gouv.fr/IHM/metadata/PACA/Publication/Marques_Crues/Technique/84_TourDAigues_Eze_1993-09_2.pdf		

GÉNÉRAL

Code : RepCrue_PACA84_1281_1 **Date de mise à jour :** 11/02/2021
Auteur : DREAL PACA



MARQUE

Maximum de l'inondation : Oui
Visibilité : Non renseigné **État du repère :** Non renseigné
Pérennité : Non renseigné **Repère calculé :** Non renseigné
PHEC : Non renseigné

SOURCE DE REPÉRAGE : REPÈRES DE CRUES ISSUS DU RECENSEMENT MENÉ PAR LA DREAL PACA -

Type de repérage : Source bibliographique
Organisme : DREAL Provence-Alpes-Cote d'Azur