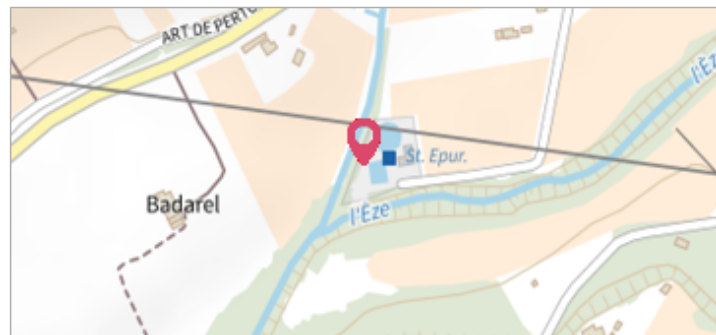
	Commune : LA TOUR-D'AIGUES		Rivière : L' Eze	
Proche 1297 B Chemin de Verdache				
Commentaires : - l'adresse du titre est obtenue par croisement entre la bd adresse et les coordonnées du site.			1	Repère(s) sur le site


GÉNÉRAL

Unité de gestion : Grand Delta
Code : RepCrue_PACA84_1267 **Date de mise à jour :** 16/06/2017
Auteur : DREAL PACA





GÉOLOCALISATION

Coordonnées WGS84 : X: 5.54012680 / Y: 43.71753870
Coordonnées RGF93 (Lambert 93) : X: 904708.29 / Y: 6294238.46
Coordonnées RGF93 (ETRS89) : X: 5.5401268 / Y: 43.7175387
Code Hydro: X31-0400 **Rive de référence:** Non renseigné

	22 Septembre 1993	Altitude calculée de l'eau : 232.3 m
Nature de l'inondation : Débordement de cours d'eau		Nature du repère : Laisse d'inondation
Commentaires : 84_TourDAigues_Eze_1993-09_5 Plus d'infos : http://carmen.developpement-durable.gouv.fr/IHM/metadata/PACA/Publication/Marques_Crues/Technique/84_TourDAigues_Eze_1993-09_5.pdf		

GÉNÉRAL

Code : RepCrue_PACA84_1267_1 **Date de mise à jour :** 11/02/2021
Auteur : DREAL PACA



MARQUE

Maximum de l'inondation : Oui
Visibilité : Non renseigné **État du repère :** Non renseigné
Pérennité : Non renseigné **Repère calculé :** Non renseigné
PHEC : Non renseigné

SOURCE DE REPÉRAGE : REPÈRES DE CRUES ISSUS DU RECENSEMENT MENÉ PAR LA DREAL PACA -

Type de repérage : Source bibliographique
Organisme : DREAL Provence-Alpes-Cote d'Azur

NIVELLEMENT INITIAL

Méthode : Non renseigné
Référence nivelée : Marque d'inondation
Système altimétrique : NGF IGN 1969 (système normal)
Altitude de la référence (en m) : 232.300 m
Altitude calculée de l'eau (en m) : 232.3 m