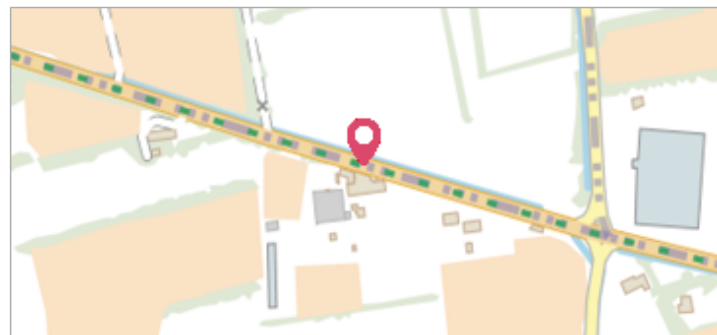
	Commune : <b>PERTUIS</b> <b>9001 Le Paradou</b>	Rivière : <b>L' Eze</b>
<b>Commentaires</b> : - l'adresse du titre est obtenue par croisement entre la bd adresse et les coordonnées du site.		<b>1</b> Repère(s) sur le site

**GÉNÉRAL**

---


**Unité de gestion** : Grand Delta  
**Code** : RepCrue\_PACA84\_1255      **Date de mise à jour** : 16/06/2017  
**Auteur** : DREAL PACA



**GÉOLOCALISATION**

---

**Coordonnées WGS84** : X: 5.52528420 / Y: 43.70983550  
**Coordonnées RGF93 (Lambert 93)** X: 903539.91 / Y: 6293344.46  
**Coordonnées RGF93 (ETRS89)** : X: 5.5252842 / Y: 43.7098355  
**Code Hydro**: X31-0400      **Rive de référence**: Non renseigné


	<b>22 Septembre 1993</b> Nature de l'inondation : <b>Débordement de cours d'eau</b>	Altitude calculée de l'eau : <b>non déterminé</b> Nature du repère : <b>Laisse d'inondation</b>
--	--	--

**Commentaires** : 84\_Pertuis\_Eze\_1993-09\_35 Plus d'infos : [http://carmen.developpement-durable.gouv.fr/IHM/metadata/PACA/Publication/Marques\\_Crues/Technique/84\\_Pertuis\\_Eze\\_1993-09\\_35.pdf](http://carmen.developpement-durable.gouv.fr/IHM/metadata/PACA/Publication/Marques_Crues/Technique/84_Pertuis_Eze_1993-09_35.pdf)

**GÉNÉRAL**

---

**Code** : RepCrue\_PACA84\_1255\_1      **Date de mise à jour** : 11/02/2021  
**Auteur** : DREAL PACA



**MARQUE**

---

**Maximum de l'inondation** : Oui  
**Visibilité** : Non renseigné      **État du repère** : Non renseigné  
**Pérennité** : Non renseigné      **Repère calculé** : Non renseigné  
**PHEC** : Non renseigné

**SOURCE DE REPÉRAGE : REPÈRES DE CRUES ISSUS DU RECENSEMENT MENÉ PAR LA DREAL PACA -**

---

**Type de repérage** : Source bibliographique  
**Organisme** : DREAL Provence-Alpes-Cote d'Azur

**NIVELLEMENT INITIAL**

---

**Méthode** : Non renseigné  
**Référence nivelée** : Autre type de référence  
**Système altimétrique** : NGF IGN 1969 (système normal)  
**Différence entre le niveau d'eau et la référence (en m)** : 0.600 m