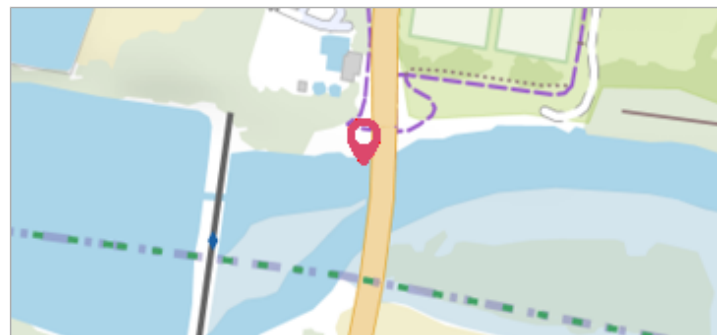
	Commune : PERTUIS	Rivière : La Durance
<h2 style="margin: 0;">9010 Iscles du Tarteau</h2>		14 Repère(s) sur le site
Commentaires : - l'adresse du titre est obtenue par croisement entre la bd adresse et les coordonnées du site.		


GÉNÉRAL

Unité de gestion : Grand Delta
Code : RepCrue_PACA84_1221 **Date de mise à jour :** 16/06/2017
Auteur : DREAL PACA



GÉOLOCALISATION


Coordonnées WGS84 : X: 5.49636598 / Y: 43.66760200
Coordonnées RGF93 (Lambert 93) X: 901358.22 / Y: 6288579.13
Coordonnées RGF93 (ETRS89) : X: 5.496366 / Y: 43.667602
Code Hydro: X--0000 **Rive de référence:** Non renseigné

	<h2 style="margin: 0;">5 Novembre 1994</h2>	Altitude calculée de l'eau : 190.75 m
Nature de l'inondation : Débordement de cours d'eau		Nature du repère : Laisse d'inondation

Commentaires : 84_Pertuis_Durance_1994-11_1 Plus d'infos : http://carmen.developpement-durable.gouv.fr/IHM/metadata/PACA/Publication/Marques_Crues/Technique/84_Pertuis_Durance_1994-11_1.pdf

GÉNÉRAL

Code : RepCrue_PACA84_1221_13 **Date de mise à jour :** 11/02/2021
Auteur : DREAL PACA



MARQUE

Maximum de l'inondation : Oui
Visibilité : Non renseigné **État du repère :** Non renseigné
Pérennité : Non renseigné **Repère calculé :** Non renseigné
PHEC : Non renseigné

SOURCE DE REPÉRAGE : REPÈRES DE CRUES ISSUS DU RECENSEMENT MENÉ PAR LA DREAL PACA -

Type de repérage : Source bibliographique
Organisme(s) : DREAL Provence-Alpes-Cote d'Azur

NIVELLEMENT INITIAL

Méthode : Non renseigné
Référence nivelée : Marque d'inondation
Système altimétrique : NGF IGN 1969 (système normal)
Altitude de la référence (en m) : 190.750 m
Altitude calculée de l'eau (en m) : 190.75 m