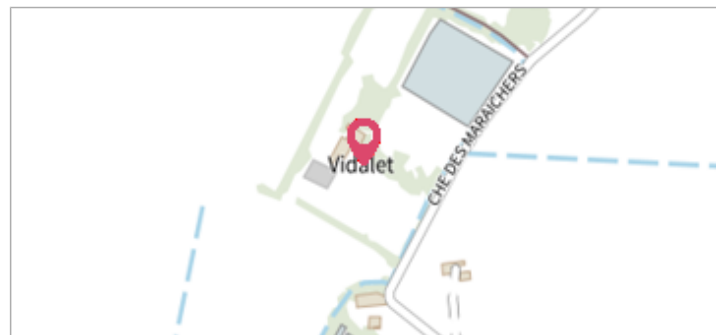

	Commune : <b>PERTUIS</b>	Rivière : <b>L' Eze</b>
<b>9147 F Vidalet</b>		
<b>Commentaires :</b> - l'adresse du titre est obtenue par croisement entre la bd adresse et les coordonnées du site.	<b>1</b>	
Repère(s) sur le site		


<b>GÉNÉRAL</b>
<b>Unité de gestion :</b> Grand Delta
<b>Code :</b> RepCrue_PACA84_1196
<b>Date de mise à jour :</b> 16/06/2017
<b>Auteur :</b> DREAL PACA



<b>GÉOLOCALISATION</b>
<b>Coordonnées WGS84 :</b> X: 5.47128273 / Y: 43.69011920
<b>Coordonnées RGF93 (Lambert 93) :</b> X: 899257.35 / Y: 6291016.7
<b>Coordonnées RGF93 (ETRS89) :</b> X: 5.4712827 / Y: 43.6901192
<b>Code Hydro:</b> X31-0400
<b>Rive de référence:</b> Non renseigné

	<b>22 Septembre 1993</b>	Nature de l'inondation : <b>Débordement de cours d'eau</b>	Nature du repère : <b>Laisse d'inondation</b>
<b>Commentaires :</b> 84_Pertuis_Eze_1993-09_13 Plus d'infos : <a href="http://carmen.developpement-durable.gouv.fr/IHM/metadata/PACA/Publication/Marques_Cruces/Technique/84_Pertuis_Eze_1993-09_13.pdf">http://carmen.developpement-durable.gouv.fr/IHM/metadata/PACA/Publication/Marques_Cruces/Technique/84_Pertuis_Eze_1993-09_13.pdf</a>			

<b>GÉNÉRAL</b>
<b>Code :</b> RepCrue_PACA84_1196_1
<b>Date de mise à jour :</b> 11/02/2021
<b>Auteur :</b> DREAL PACA



<b>MARQUE</b>
<b>Maximum de l'inondation :</b> Oui
<b>Visibilité :</b> Non renseigné
<b>État du repère :</b> Non renseigné
<b>Pérennité :</b> Non renseigné
<b>Repère calculé :</b> Non renseigné
<b>PHEC :</b> Non renseigné

<b>SOURCE DE REPÉRAGE : REPÈRES DE CRUES ISSUS DU RECENSEMENT MENÉ PAR LA DREAL PACA -</b>
<b>Type de repérage :</b> Source bibliographique
<b>Organisme :</b> DREAL Provence-Alpes-Cote d'Azur