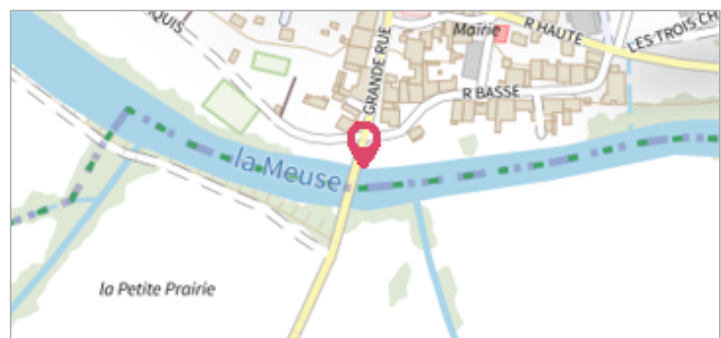
	Commune : VILLELAURE	Rivière : La Durance
Proche 6160 F Chemin des Pradas #2		

Commentaires : Calavon, le (rivière) - l'adresse du titre est obtenue par croisement entre la bd adresse et les coordonnées du site.	1 Repère(s) sur le site
---	--------------------------------


GÉNÉRAL

Unité de gestion : Grand Delta
Code : RepCrue_PACA84_1182 **Date de mise à jour** : 16/06/2017
Auteur : DREAL PACA



GÉOLOCALISATION


Coordonnées WGS84 : X: 5.42551690 / Y: 43.68970710
Coordonnées RGF93 (Lambert 93) X: 895569.87 / Y: 6290856.5
Coordonnées RGF93 (ETRS89) : X: 5.4255169 / Y: 43.6897071
Code Hydro: X---0000 **Rive de référence**: Non renseigné

	6 janvier 1994	Altitude calculée de l'eau : 171.64 m
Nature de l'inondation : Débordement de cours d'eau		Nature du repère : Laisse d'inondation

Commentaires : 84_Villelaure_Durance_1994-01_13 Plus d'infos : http://carmen.developpement-durable.gouv.fr/IHM/metadata/PACA/Publication/Marques_Cru.es/Technique/84_Villelaure_Durance_1994-01_13.pdf

GÉNÉRAL

Code : RepCrue_PACA84_1182_1 **Date de mise à jour** : 11/02/2021
Auteur : DREAL PACA



MARQUE

Maximum de l'inondation : Oui
Visibilité : Non renseigné **État du repère** : Non renseigné
Pérennité : Non renseigné **Repère calculé** : Non renseigné
PHEC : Non renseigné

SOURCE DE REPÉRAGE : REPÈRES DE CRUES ISSUS DU RECENSEMENT MENÉ PAR LA DREAL PACA -

Type de repérage : Source bibliographique
Organisme(s) : DREAL Provence-Alpes-Cote d'Azur

NIVELLEMENT INITIAL

Méthode : Non renseigné
Référence nivelée : Marque d'inondation
Système altimétrique : NGF IGN 1969 (système normal)
Altitude de la référence (en m) : 171.640 m
Altitude calculée de l'eau (en m) : 171.64 m