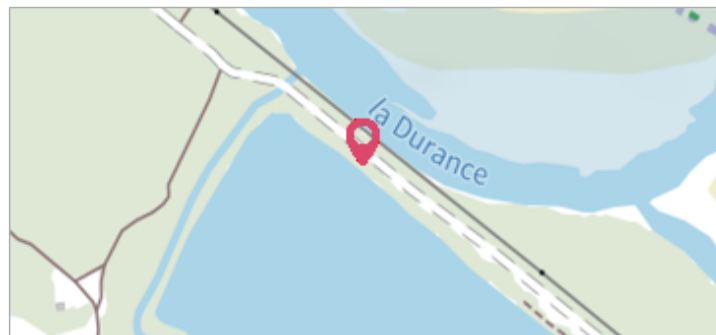
	Commune : LE PUY-SAINTE-REPARADE	Rivière : La Durance
<h2>Bassin La Ferratière</h2>		
Commentaires : - l'adresse du titre est obtenue par croisement entre la bd adresse et les coordonnées du site.		1 Repère(s) sur le site


GÉNÉRAL

Unité de gestion : Grand Delta
 Code : RepCrue_PACA13_527 Date de mise à jour : 16/06/2017
 Auteur : DREAL PACA



GÉOLOCALISATION


Coordonnées WGS84 : X: 5.42429545 / Y: 43.68433540
 Coordonnées RGF93 (Lambert 93) X: 895489.74 / Y: 6290256.78
 Coordonnées RGF93 (ETRS89) : X: 5.4242955 / Y: 43.6843354
 Code Hydro: X---0000 Rive de référence: Non renseigné

	6 Janvier 1994	Altitude calculée de l'eau : 170.3 m
Nature de l'inondation : Débordement de cours d'eau		Nature du repère : Laisse d'inondation

Commentaires : 13_PuySteReparade_Durance_1994-01_16 Plus d'infos : http://carmen.developpement-durable.gouv.fr/IHM/metadata/PACA/Publication/Marques_Crues/Technique/13_PuySteReparade_Durance_1994-01_16.pdf

GÉNÉRAL

Code : RepCrue_PACA13_527_1 Date de mise à jour : 11/02/2021
 Auteur : DREAL PACA



MARQUE

Maximum de l'inondation : Oui
 Visibilité : Non renseigné État du repère : Non renseigné
 Pérennité : Non renseigné Repère calculé : Non renseigné
 PHEC : Non renseigné

SOURCE DE REPÉRAGE : REPÈRES DE CRUES ISSUS DU RECENSEMENT MENÉ PAR LA DREAL PACA -

Type de repérage : Source bibliographique
 Organisme : DREAL Provence-Alpes-Cote d'Azur

NIVELLEMENT INITIAL

Méthode : Non renseigné
 Référence nivelée : Marque d'inondation
 Système altimétrique : NGF IGN 1969 (système normal)
 Altitude de la référence (en m) : 170.300 m
 Altitude calculée de l'eau (en m) : 170.3 m