	Commune : VILLELAURE	Rivière : La Durance
<h2>870 Chemin de la Bastide Neuve</h2>		

Commentaires : Calavon, le (rivière) - l'adresse du titre est obtenue par croisement entre la bd adresse et les coordonnées du site.	1 Repère(s) sur le site
---	--------------------------------


GÉNÉRAL

Unité de gestion : Grand Delta
Code : RepCrue_PACA84_1177 **Date de mise à jour :** 16/06/2017
Auteur : DREAL PACA



GÉOLOCALISATION



Coordonnées WGS84 : X: 5.42038118 / Y: 43.70110640
Coordonnées RGF93 (Lambert 93) : X: 895117.08 / Y: 6292110.04
Coordonnées RGF93 (ETRS89) : X: 5.4203812 / Y: 43.7011064
Code Hydro: X--0000 **Rive de référence:** Non renseigné

	6 Janvier 1994 Nature de l'inondation : Débordement de cours d'eau	Altitude calculée de l'eau : 170.24 m Nature du repère : Laisse d'inondation
---	---	---

Commentaires : 84_Villelaure_Durance_1994-01_08 Plus d'infos : http://carmen.developpement-durable.gouv.fr/IHM/metadata/PACA/Publication/Marques_Crues/Technique/84_Villelaure_Durance_1994-01_08.pdf

GÉNÉRAL

Code : RepCrue_PACA84_1177_1 **Date de mise à jour :** 11/02/2021
Auteur : DREAL PACA



MARQUE

Maximum de l'inondation : Oui
Visibilité : Non renseigné **État du repère :** Non renseigné
Pérennité : Non renseigné **Repère calculé :** Non renseigné
PHEC : Non renseigné

SOURCE DE REPÉRAGE : REPÈRES DE CRUES ISSUS DU RECENSEMENT MENÉ PAR LA DREAL PACA -

Type de repérage : Source bibliographique
Organisme : DREAL Provence-Alpes-Cote d'Azur

NIVELLEMENT INITIAL

Méthode : Non renseigné
Référence nivelée : Marque d'inondation
Système altimétrique : NGF IGN 1969 (système normal)
Altitude de la référence (en m) : 170.240 m
Altitude calculée de l'eau (en m) : 170.24 m