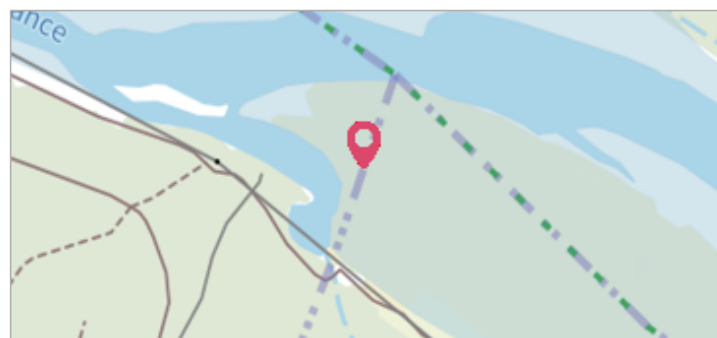
	Commune : LE PUY-SAINTE-REPARADE	Rivière : La Durance
Proche Chemin des Iscles De Durance		
Commentaires : - l'adresse du titre est obtenue par croisement entre la bd adresse et les coordonnées du site.		1 Repère(s) sur le site


GÉNÉRAL

Unité de gestion : Grand Delta
Code : RepCrue_PACA13_526 **Date de mise à jour :** 16/06/2017
Auteur : DREAL PACA




GÉOLOCALISATION

Coordonnées WGS84 : X: 5.41252904 / Y: 43.69208220
Coordonnées RGF93 (Lambert 93) : X: 894514.92 / Y: 6291088.25
Coordonnées RGF93 (ETRS89) : X: 5.412529 / Y: 43.6920822
Code Hydro: X---0000 **Rive de référence:** Non renseigné

	6 Janvier 1994 Nature de l'inondation : Débordement de cours d'eau	Altitude calculée de l'eau : 171.83 m Nature du repère : Laisse d'inondation
Commentaires : 13_StEsteveJanson_Durance_1994-01_06 Plus d'infos : http://carmen.developpement-durable.gouv.fr/IHM/metadata/PACA/Publication/Marques_Cruces/Technique/13_StEsteveJanson_Durance_1994-01_06.pdf		

GÉNÉRAL

Code : RepCrue_PACA13_526_1 **Date de mise à jour :** 11/02/2021
Auteur : DREAL PACA



MARQUE

Maximum de l'inondation : Oui
Visibilité : Non renseigné **État du repère :** Non renseigné
Pérennité : Non renseigné **Repère calculé :** Non renseigné
PHEC : Non renseigné

SOURCE DE REPÉRAGE : REPÈRES DE CRUES ISSUS DU RECENSEMENT MENÉ PAR LA DREAL PACA -

Type de repérage : Source bibliographique
Organisme : DREAL Provence-Alpes-Cote d'Azur

NIVELLEMENT INITIAL

Méthode : Non renseigné
Référence nivelée : Marque d'inondation
Système altimétrique : NGF IGN 1969 (système normal)
Altitude de la référence (en m) : 171.830 m
Altitude calculée de l'eau (en m) : 171.83 m