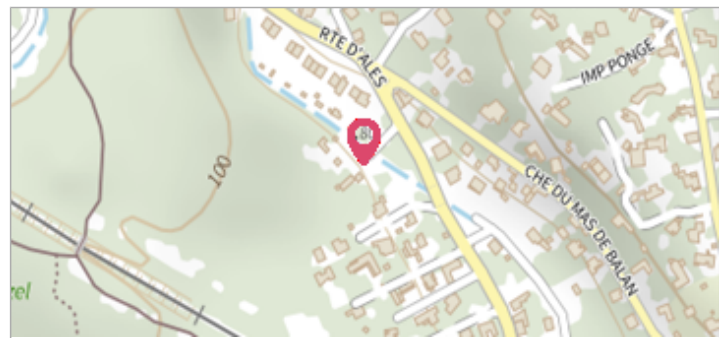

 Commune : **APT**

## Quai du Midi

**Commentaires** : Calavon, le (rivière) - l'adresse du titre est obtenue par croisement entre la bd adresse et les coordonnées du site.
 
**7** Repère(s) sur le site


**GÉNÉRAL**

**Unité de gestion** : Grand Delta  
**Code** : RepCrue\_PACA84\_1166     **Date de mise à jour** : 16/06/2017  
**Auteur** : DREAL PACA



**GÉOLOCALISATION**

**Coordonnées WGS84** : X: 5.39647389 / Y: 43.87756460  
**Coordonnées RGF93 (Lambert 93)** X: 892595.37 / Y: 6311651.39  
**Coordonnées RGF93 (ETRS89)** : X: 5.3964739 / Y: 43.8775646



**2 décembre 2003**
Altitude calculée de l'eau : **non déterminé**

Nature de l'inondation : **Débordement de cours d'eau**
Nature du repère : **Laisse d'inondation**

**Commentaires** : 84\_Apt\_Calavon\_2003-12\_4 Plus d'infos : [http://carmen.developpement-durable.gouv.fr/IHM/metadata/PACA/Publication/Marques\\_Crues/Technique/84\\_Apt\\_Calavon\\_2003-12\\_4.pdf](http://carmen.developpement-durable.gouv.fr/IHM/metadata/PACA/Publication/Marques_Crues/Technique/84_Apt_Calavon_2003-12_4.pdf)

**GÉNÉRAL**

**Code** : RepCrue\_PACA84\_1166\_7     **Date de mise à jour** : 11/02/2021  
**Auteur** : DREAL PACA



**MARQUE**

**Maximum de l'inondation** : Oui  
**Visibilité** : Non renseigné     **État du repère** : Non renseigné  
**Pérennité** : Non renseigné     **Repère calculé** : Non renseigné  
**PHEC** : Non renseigné

**SOURCE DE REPÉRAGE : REPÈRES DE CRUES ISSUS DU RECENSEMENT MENÉ PAR LA DREAL PACA -**

**Type de repérage** : Source bibliographique  
**Organisme(s)** : DREAL Provence-Alpes-Cote d'Azur

**NIVELLEMENT INITIAL**

**Méthode** : Non renseigné  
**Référence nivelée** : Autre type de référence  
**Système altimétrique** : NGF IGN 1969 (système normal)  
**Différence entre le niveau d'eau et la référence (en m)** : 2.400 m