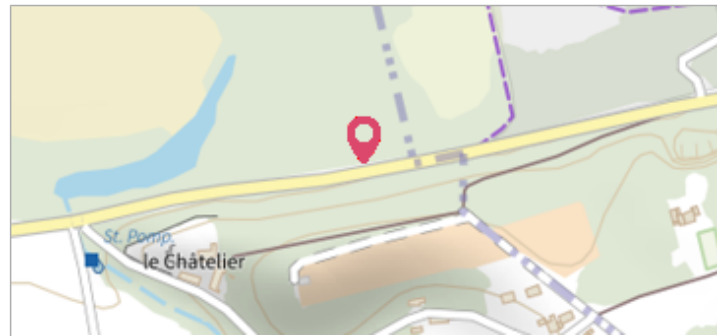
	Commune : APT	
<h2 style="margin: 0;">Quai du Midi</h2>		
Commentaires : Calavon, le (rivière) - l'adresse du titre est obtenue par croisement entre la bd adresse et les coordonnées du site.		7
		Repère(s) sur le site


GÉNÉRAL

Unité de gestion : Grand Delta
Code : RepCrue_PACA84_1166 **Date de mise à jour** : 16/06/2017
Auteur : DREAL PACA



GÉOLOCALISATION


Coordonnées WGS84 : X: 5.39647389 / Y: 43.87756460
Coordonnées RGF93 (Lambert 93) X: 892595.37 / Y: 6311651.39
Coordonnées RGF93 (ETRS89) : X: 5.3964739 / Y: 43.8775646

	<h2 style="margin: 0;">20 novembre 1951</h2>	Altitude calculée de l'eau : non déterminé
Nature de l'inondation : Débordement de cours d'eau		Nature du repère : Laisse d'inondation

Commentaires : 84_Apt_Calavon_1951-11_2 Plus d'infos : http://carmen.developpement-durable.gouv.fr/IHM/metadata/PACA/Publication/Marques_Crues/Technique/84_Apt_Calavon_1951-11_2.pdf

GÉNÉRAL

Code : RepCrue_PACA84_1166_4 **Date de mise à jour** : 11/02/2021
Auteur : DREAL PACA



MARQUE

Maximum de l'inondation : Oui
Visibilité : Non renseigné **État du repère** : Non renseigné
Pérennité : Non renseigné **Repère calculé** : Non renseigné
PHEC : Non renseigné

SOURCE DE REPÉRAGE : REPÈRES DE CRUES ISSUS DU RECENSEMENT MENÉ PAR LA DREAL PACA -

Type de repérage : Source bibliographique
Organisme(s) : DREAL Provence-Alpes-Cote d'Azur

NIVELLEMENT INITIAL

Méthode : Non renseigné
Référence nivelée : Autre type de référence
Système altimétrique : NGF IGN 1969 (système normal)
Différence entre le niveau d'eau et la référence (en m) : 4.200 m