
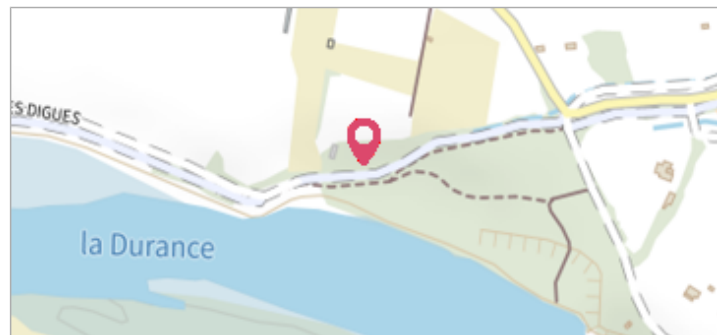


| | | |
|---|-------------------------|--------------------------------|
|  | Commune : LAURIS | Rivière : La Durance |
| <h2>2103 Chemin des Dignes</h2> | | |
| Commentaires : - l'adresse du titre est obtenue par croisement entre la bd adresse et les coordonnées du site. | | 1 Repère(s) sur le site |


GÉNÉRAL

Unité de gestion : Grand Delta
Code : RepCrue_PACA84_1130 **Date de mise à jour** : 16/06/2017
Auteur : DREAL PACA



GÉOLOCALISATION

Coordonnées WGS84 : X: 5.31485546 / Y: 43.73953580
Coordonnées RGF93 (Lambert 93) X: 886487.52 / Y: 6296123.84
Coordonnées RGF93 (ETRS89) : X: 5.3148555 / Y: 43.7395358
Code Hydro: X---0000 **Rive de référence**: Non renseigné

| | | |
|---|---|---|
|  | 6 janvier 1994 Nature de l'inondation : Débordement de cours d'eau | Altitude calculée de l'eau : 145.04 m Nature du repère : Laisse d'inondation |
|---|---|---|

Commentaires : 84_Lauris_Durance_1994-01_06 Plus d'infos : http://carmen.developpement-durable.gouv.fr/IHM/metadata/PACA/Publication/Marques_Crues/Technique/84_Lauris_Durance_1994-01_06.pdf

GÉNÉRAL

Code : RepCrue_PACA84_1130_1 **Date de mise à jour** : 11/02/2021
Auteur : DREAL PACA



MARQUE

Maximum de l'inondation : Oui
Visibilité : Non renseigné **État du repère** : Non renseigné
Pérennité : Non renseigné **Repère calculé** : Non renseigné
PHEC : Non renseigné

SOURCE DE REPÉRAGE : REPÈRES DE CRUES ISSUS DU RECENSEMENT MENÉ PAR LA DREAL PACA -

Type de repérage : Source bibliographique
Organisme(s) : DREAL Provence-Alpes-Cote d'Azur

NIVELLEMENT INITIAL

Méthode : Non renseigné
Référence nivelée : Marque d'inondation
Système altimétrique : NGF IGN 1969 (système normal)
Altitude de la référence (en m) : 145.040 m
Altitude calculée de l'eau (en m) : 145.04 m