
Commune : **LA ROQUE-D'ANTHERON**
Rivière : **La Durance**

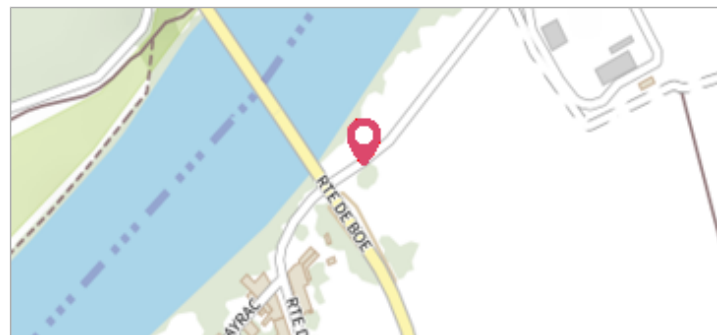
5624 Chemin des Fitayes, LE DEVENS OUEST

Commentaires : - l'adresse du titre est obtenue par croisement entre la bd adresse et les coordonnées du site.

1 Repère(s) sur le site


GÉNÉRAL

Unité de gestion : Grand Delta
Code : RepCrue_PACA13_487 **Date de mise à jour :** 16/06/2017
Auteur : DREAL PACA



GÉOLOCALISATION

Coordonnées WGS84 : X: 5.26918917 / Y: 43.73307260
Coordonnées RGF93 (Lambert 93) : X: 882830.25 / Y: 6295299.1
Coordonnées RGF93 (ETRS89) : X: 5.2691892 / Y: 43.7330726
Code Hydro: X---0000 **Rive de référence:** Non renseigné



6 janvier 1994
Altitude calculée de l'eau : **132.95 m**

Nature de l'inondation : **Débordement de cours d'eau**
Nature du repère : **Laisse d'inondation**

Commentaires : 13_RoqueDAntheron_Durance_1994-01_09 Plus d'infos : http://carmen.developpement-durable.gouv.fr/IHM/metadata/PACA/Publication/Marques_Crues/Technique/13_RoqueDAntheron_Durance_1994-01_09.pdf

GÉNÉRAL

Code : RepCrue_PACA13_487_1 **Date de mise à jour :** 11/02/2021
Auteur : DREAL PACA



MARQUE

Maximum de l'inondation : Oui
Visibilité : Non renseigné **État du repère :** Non renseigné
Pérennité : Non renseigné **Repère calculé :** Non renseigné
PHEC : Non renseigné

SOURCE DE REPÉRAGE : REPÈRES DE CRUES ISSUS DU RECENSEMENT MENÉ PAR LA DREAL PACA -

Type de repérage : Source bibliographique
Organisme(s) : DREAL Provence-Alpes-Cote d'Azur

NIVELLEMENT INITIAL

Méthode : Non renseigné
Référence nivelée : Marque d'inondation
Système altimétrique : NGF IGN 1969 (système normal)
Altitude de la référence (en m) : 132.950 m
Altitude calculée de l'eau (en m) : 132.95 m