
Commune : **MORMOIRON**

411 Chemin du Fournet

Commentaires : - l'adresse du titre est obtenue par croisement entre la bd adresse et les coordonnées du site.

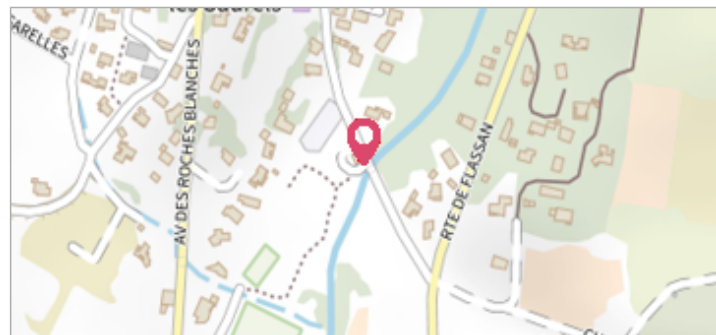
1 Repère(s) sur le site

GÉNÉRAL

Unité de gestion : Grand Delta

Code : RepCrue_PACA84_1086 **Date de mise à jour** : 16/06/2017

Auteur : DREAL PACA




GÉOLOCALISATION

Coordonnées WGS84 : X: 5.18473149 / Y: 44.06233330

Coordonnées RGF93 (Lambert 93) X: 875015.04 / Y: 6331680.32

Coordonnées RGF93 (ETRS89) : X: 5.1847315 / Y: 44.0623333


Décembre 2003

Altitude calculée de l'eau : **207.76 m**

Nature de l'inondation : **Débordement de cours d'eau**


Nature du repère : **Plaque**

Commentaires : 84_Mormoiron_StLaurent_2003-12 Plus d'infos : http://carmen.developpement-durable.gouv.fr/IHM/metadata/PACA/Publication/Marques_Crues/Technique/84_Mormoiron_StLaurent_2003-12.pdf

GÉNÉRAL

Code : RepCrue_PACA84_1086_1 **Date de mise à jour** : 11/02/2021

Auteur : DREAL PACA



MARQUE

Maximum de l'inondation : Oui

Visibilité : Non renseigné **État du repère** : Non renseigné

Pérennité : Non renseigné **Repère calculé** : Non renseigné

PHEC : Non renseigné

SOURCE DE REPÉRAGE : REPÈRES DE CRUES ISSUS DU RECENSEMENT MENÉ PAR LA DREAL PACA -

Type de repérage : Source bibliographique

Organisme : DREAL Provence-Alpes-Cote d'Azur

NIVELLEMENT INITIAL

Méthode : Non renseigné

Référence nivelée : Marque d'inondation

Système altimétrique : NGF IGN 1969 (système normal)

Altitude de la référence (en m) : 207.760 m

Altitude calculée de l'eau (en m) : 207.76 m