	Commune : CHEVAL-BLANC	Rivière : La Durance
<h2 style="margin: 0;">943 Chemin de la Grande Bastide</h2>		
Commentaires : - l'adresse du titre est obtenue par croisement entre la bd adresse et les coordonnées du site.		1 Repère(s) sur le site


GÉNÉRAL

Unité de gestion : Grand Delta
Code : RepCrue_PACA84_990 **Date de mise à jour :** 16/06/2017
Auteur : DREAL PACA



GÉOLOCALISATION



Coordonnées WGS84 : X: 5.08623713 / Y: 43.77784810
Coordonnées RGF93 (Lambert 93) X: 867961.8 / Y: 6299866.67
Coordonnées RGF93 (ETRS89) : X: 5.0862371 / Y: 43.7778481
Code Hydro: X---0000 **Rive de référence:** Non renseigné

	<h2 style="margin: 0;">6 Janvier 1994</h2>	Altitude calculée de l'eau : 89.5 m
Nature de l'inondation : Débordement de cours d'eau		Nature du repère : Laisse d'inondation

Commentaires : 84_ChevalBlanc_Durance_1994-01_16 Plus d'infos : http://carmen.developpement-durable.gouv.fr/IHM/metadata/PACA/Publication/Marques_Crues/Technique/84_ChevalBlanc_Durance_1994-01_16.pdf

GÉNÉRAL

Code : RepCrue_PACA84_990_1 **Date de mise à jour :** 11/02/2021
Auteur : DREAL PACA



MARQUE

Maximum de l'inondation : Oui
Visibilité : Non renseigné **État du repère :** Non renseigné
Pérennité : Non renseigné **Repère calculé :** Non renseigné
PHEC : Non renseigné

SOURCE DE REPÉRAGE : REPÈRES DE CRUES ISSUS DU RECENSEMENT MENÉ PAR LA DREAL PACA -

Type de repérage : Source bibliographique
Organisme : DREAL Provence-Alpes-Cote d'Azur

NIVELLEMENT INITIAL

Méthode : Non renseigné
Référence nivelée : Marque d'inondation
Système altimétrique : NGF IGN 1969 (système normal)
Altitude de la référence (en m) : 89.500 m
Altitude calculée de l'eau (en m) : 89.5 m