	Commune : <b>VAISON-LA-ROMAINE</b>	Rivière : <b>L' Ouvèze</b>
505 B Quai Mal Foch		

**Commentaires :** - l'adresse du titre est obtenue par croisement entre la bd adresse et les coordonnées du site.

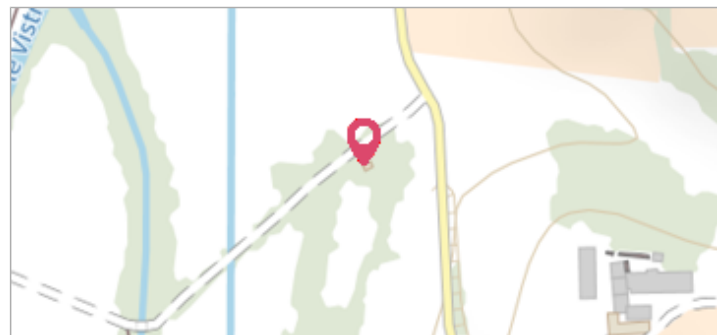
1

Repère(s) sur le site

**GÉNÉRAL**

---


**Unité de gestion :** Grand Delta  
**Code :** RepCrue\_PACA84\_978      **Date de mise à jour :** 16/06/2017  
**Auteur :** DREAL PACA



**GÉOLOCALISATION**

---

**Coordonnées WGS84 :** X: 5.07973547 / Y: 44.23644410  
**Coordonnées RGF93 (Lambert 93)** X: 866096.55 / Y: 6350790.74  
**Coordonnées RGF93 (ETRS89)** : X: 5.0797355 / Y: 44.2364441  
**Code Hydro:** V6--0200      **Rive de référence:** Non renseigné


	<b>22 septembre 1992</b>	Altitude calculée de l'eau : <b>205.32 m</b>
Nature de l'inondation : <b>Débordement de cours d'eau</b>		Nature du repère : <b>Laisse d'inondation</b>

**Commentaires :** 84\_VaisonLaRomaine\_Ouveze\_1992-09\_32 Plus d'infos : [http://carmen.developpement-durable.gouv.fr/IHM/metadata/PACA/Publication/Marques\\_Crues/Technique/84\\_VaisonLaRomaine\\_Ouveze\\_1992-09\\_32.pdf](http://carmen.developpement-durable.gouv.fr/IHM/metadata/PACA/Publication/Marques_Crues/Technique/84_VaisonLaRomaine_Ouveze_1992-09_32.pdf)

**GÉNÉRAL**

---

**Code :** RepCrue\_PACA84\_978\_1      **Date de mise à jour :** 11/02/2021  
**Auteur :** DREAL PACA



**MARQUE**

---

**Maximum de l'inondation :** Oui  
**Visibilité :** Non renseigné      **État du repère :** Non renseigné  
**Pérennité :** Non renseigné      **Repère calculé :** Non renseigné  
**PHEC :** Non renseigné

**SOURCE DE REPÉRAGE : REPÈRES DE CRUES ISSUS DU RECENSEMENT MENÉ PAR LA DREAL PACA -**

---

**Type de repérage :** Source bibliographique  
**Organisme(s) :** DREAL Provence-Alpes-Cote d'Azur

**NIVELLEMENT INITIAL**

---

**Méthode :** Non renseigné  
**Référence nivelée :** Marque d'inondation  
**Système altimétrique :** NGF IGN 1969 (système normal)  
**Altitude de la référence (en m) :** 205.320 m  
**Altitude calculée de l'eau (en m) :** 205.32 m