	Commune : VAISON-LA-ROMAINE	Rivière : L' Ouvèze
8 Avenue Alexandre Blanc		
Commentaires : - l'adresse du titre est obtenue par croisement entre la bd adresse et les coordonnées du site.		1 Repère(s) sur le site


GÉNÉRAL

Unité de gestion : Grand Delta
 Code : RepCrue_PACA84_945 Date de mise à jour : 16/06/2017
 Auteur : DREAL PACA



GÉOLOCALISATION



Coordonnées WGS84 : X: 5.06731280 / Y: 44.24093800
 Coordonnées RGF93 (Lambert 93) X: 865091.58 / Y: 6351263.78
 Coordonnées RGF93 (ETRS89) : X: 5.0673128 / Y: 44.240938
 Code Hydro: V6--0200 Rive de référence: Non renseigné

	22 septembre 1992	Altitude calculée de l'eau : non déterminé
Nature de l'inondation : Débordement de cours d'eau		Nature du repère : Laisse d'inondation

Commentaires : 84_VaisonLaRomaine_Ouveze_1992-09_28 Plus d'infos : http://carmen.developpement-durable.gouv.fr/IHM/metadata/PACA/Publication/Marques_Crues/Technique/84_VaisonLaRomaine_Ouveze_1992-09_28.pdf

GÉNÉRAL

Code : RepCrue_PACA84_945_1 Date de mise à jour : 11/02/2021
 Auteur : DREAL PACA



MARQUE

Maximum de l'inondation : Oui
 Visibilité : Non renseigné État du repère : Non renseigné
 Pérennité : Non renseigné Repère calculé : Non renseigné
 PHEC : Non renseigné

SOURCE DE REPÉRAGE : REPÈRES DE CRUES ISSUS DU RECENSEMENT MENÉ PAR LA DREAL PACA -

Type de repérage : Source bibliographique
 Organisme(s) : DREAL Provence-Alpes-Cote d'Azur

NIVELLEMENT INITIAL

Méthode : Non renseigné
 Référence nivelée : Autre type de référence
 Système altimétrique : NGF IGN 1969 (système normal)
 Différence entre le niveau d'eau et la référence (en m) : 1.800 m