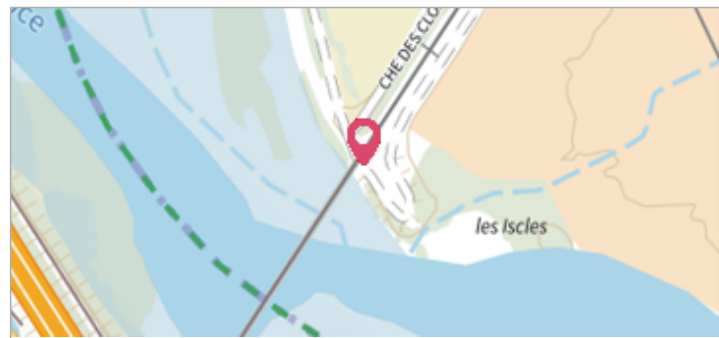
	Commune : <b>CHEVAL-BLANC</b>	Rivière : <b>La Durance</b>
<b>Proche 9 Route de la Gare</b>		

<b>Commentaires</b> : Salette, de (ruisseau) - l'adresse du titre est obtenue par croisement entre la bd adresse et les coordonnées du site.	<b>1</b> Repère(s) sur le site
--	--------------------------------

**GÉNÉRAL**

---


**Unité de gestion** : Grand Delta  
**Code** : RepCrue\_PACA84\_885      **Date de mise à jour** : 16/06/2017  
**Auteur** : DREAL PACA



**GÉOLOCALISATION**

---

**Coordonnées WGS84** : X: 5.04814406 / Y: 43.79174150  
**Coordonnées RGF93 (Lambert 93)** X: 864855.6 / Y: 6301329.79  
**Coordonnées RGF93 (ETRS89)** : X: 5.0481441 / Y: 43.7917415  
**Code Hydro**: X---0000      **Rive de référence**: Non renseigné


	<b>6 janvier 1994</b> Nature de l'inondation : <b>Débordement de cours d'eau</b>	Altitude calculée de l'eau : <b>79.7 m</b> Nature du repère : <b>Laisse d'inondation</b>
---	---	---

**Commentaires** : 84\_ChevalBlanc\_Durance\_1994-01\_30 Plus d'infos : [http://carmen.developpement-durable.gouv.fr/IHM/metadata/PACA/Publication/Marques\\_Crues/Technique/84\\_ChevalBlanc\\_Durance\\_1994-01\\_30.pdf](http://carmen.developpement-durable.gouv.fr/IHM/metadata/PACA/Publication/Marques_Crues/Technique/84_ChevalBlanc_Durance_1994-01_30.pdf)

**GÉNÉRAL**

---

**Code** : RepCrue\_PACA84\_885\_1      **Date de mise à jour** : 11/02/2021  
**Auteur** : DREAL PACA



**MARQUE**

---

**Maximum de l'inondation** : Oui  
**Visibilité** : Non renseigné      **État du repère** : Non renseigné  
**Pérennité** : Non renseigné      **Repère calculé** : Non renseigné  
**PHEC** : Non renseigné

**SOURCE DE REPÉRAGE : REPÈRES DE CRUES ISSUS DU RECENSEMENT MENÉ PAR LA DREAL PACA -**

---

**Type de repérage** : Source bibliographique  
**Organisme(s)** : DREAL Provence-Alpes-Cote d'Azur

**NIVELLEMENT INITIAL**

---

**Méthode** : Non renseigné  
**Référence nivelée** : Marque d'inondation  
**Système altimétrique** : NGF IGN 1969 (système normal)  
**Altitude de la référence (en m)** : 79.700 m  
**Altitude calculée de l'eau (en m)** : 79.7 m