
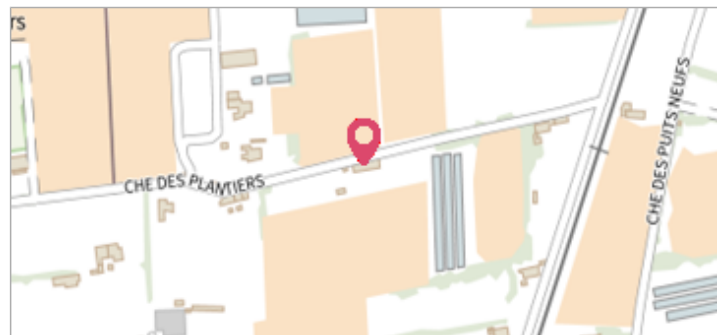


|   |                            |                                |
|---|----------------------------|--------------------------------|
|                                      | Commune : <b>CAVAILLON</b> | Rivière : <b>Le Coulon</b>     |
| <b>678 Chemin des Plantiers</b>   |                            | <b>3</b> Repère(s) sur le site |
| <b>Commentaires</b> : - l'adresse du titre est obtenue par croisement entre la bd adresse et les coordonnées du site. |                            |                                |


**GÉNÉRAL**

**Unité de gestion** : Grand Delta  
**Code** : RepCrue\_PACA84\_881      **Date de mise à jour** : 16/06/2017  
**Auteur** : DREAL PACA



**GÉOLOCALISATION**

**Coordonnées WGS84** : X: 5.04692560 / Y: 43.85594890  
**Coordonnées RGF93 (Lambert 93)** X: 864572.61 / Y: 6308459.83  
**Coordonnées RGF93 (ETRS89)** : X: 5.0469256 / Y: 43.8559489  
**Code Hydro**: X34-0400      **Rive de référence**: Non renseigné

|   |             |   |
|---|-------------|---|
|  | <b>1972</b> | Altitude calculée de l'eau : <b>71.14 m</b>   |
| Nature de l'inondation : <b>Débordement de cours d'eau</b>                          |             | Nature du repère : <b>Laisse d'inondation</b> |

**Commentaires** : 84\_Cavaillon\_Coulon\_1972\_3 Plus d'infos : [http://carmen.developpement-durable.gouv.fr/IHM/metadata/PACA/Publication/Marques\\_Crues/Technique/84\\_Cavaillon\\_Coulon\\_1972\\_3.pdf](http://carmen.developpement-durable.gouv.fr/IHM/metadata/PACA/Publication/Marques_Crues/Technique/84_Cavaillon_Coulon_1972_3.pdf)

**GÉNÉRAL**

**Code** : RepCrue\_PACA84\_881\_3      **Date de mise à jour** : 11/02/2021  
**Auteur** : DREAL PACA



**MARQUE**

**Maximum de l'inondation** : Oui  
**Visibilité** : Non renseigné      **État du repère** : Non renseigné  
**Pérennité** : Non renseigné      **Repère calculé** : Non renseigné  
**PHEC** : Non renseigné

**SOURCE DE REPÉRAGE : REPÈRES DE CRUES ISSUS DU RECENSEMENT MENÉ PAR LA DREAL PACA -**

**Type de repérage** : Source bibliographique  
**Organisme(s)** : DREAL Provence-Alpes-Cote d'Azur

**NIVELLEMENT INITIAL**

**Méthode** : Non renseigné  
**Référence nivelée** : Marque d'inondation  
**Système altimétrique** : NGF IGN 1969 (système normal)  
**Altitude de la référence (en m)** : 71.140 m  
**Altitude calculée de l'eau (en m)** : 71.14 m