


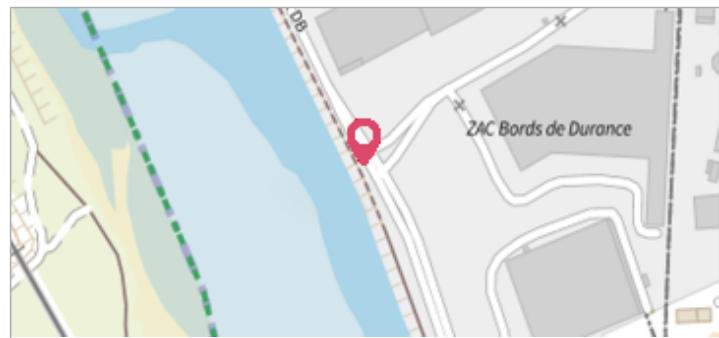
| | | |
|---|----------------------------|-----------------------------|
|  | Commune : CAVAILLON | Rivière : La Durance |
| 50 Allée Guy Nalin #2 | | |

Commentaires : - l'adresse du titre est obtenue par croisement entre la bd adresse et les coordonnées du site.

1 Repère(s) sur le site


GÉNÉRAL

Unité de gestion : Grand Delta
Code : RepCrue_PACA84_871 **Date de mise à jour :** 16/06/2017
Auteur : DREAL PACA



GÉOLOCALISATION

Coordonnées WGS84 : X: 5.04329333 / Y: 43.81221660
Coordonnées RGF93 (Lambert 93) X: 864406.38 / Y: 6303594.22
Coordonnées RGF93 (ETRS89) : X: 5.0432933 / Y: 43.8122166
Code Hydro: X--0000 **Rive de référence:** Non renseigné

| | | |
|---|-----------------|---|
|  | Mai 2008 | Altitude calculée de l'eau : 73.01 m |
| Nature de l'inondation : Débordement de cours d'eau | | Nature du repère : Laisse d'inondation |

Commentaires : 84_Cavaillon_Durance_2008-05_1 Plus d'infos : http://carmen.developpement-durable.gouv.fr/IHM/metadata/PACA/Publication/Marques_Crues/Technique/84_Cavaillon_Durance_2008-05_1.pdf

GÉNÉRAL

Code : RepCrue_PACA84_871_1 **Date de mise à jour :** 11/02/2021
Auteur : DREAL PACA



MARQUE

Maximum de l'inondation : Oui
Visibilité : Non renseigné **État du repère :** Non renseigné
Pérennité : Non renseigné **Repère calculé :** Non renseigné
PHEC : Non renseigné

SOURCE DE REPÉRAGE : REPÈRES DE CRUES ISSUS DU RECENSEMENT MENÉ PAR LA DREAL PACA -

Type de repérage : Source bibliographique
Organisme(s) : DREAL Provence-Alpes-Cote d'Azur

NIVELLEMENT INITIAL

Méthode : Non renseigné
Référence nivelée : Marque d'inondation
Système altimétrique : NGF IGN 1969 (système normal)
Altitude de la référence (en m) : 73.010 m
Altitude calculée de l'eau (en m) : 73.01 m