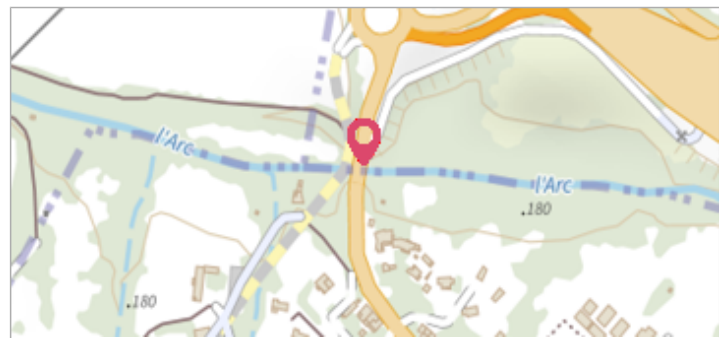
	Commune : CAVAILLON	Rivière : La Durance
9000 F Avenue Boscodomini		
Commentaires : - l'adresse du titre est obtenue par croisement entre la bd adresse et les coordonnées du site.		1 Repère(s) sur le site


GÉNÉRAL

Unité de gestion : Grand Delta
Code : RepCrue_PACA84_844 **Date de mise à jour** : 16/06/2017
Auteur : DREAL PACA



GÉOLOCALISATION


Coordonnées WGS84 : X: 5.03633935 / Y: 43.82326450
Coordonnées RGF93 (Lambert 93) X: 863815.32 / Y: 6304807.05
Coordonnées RGF93 (ETRS89) : X: 5.0363394 / Y: 43.8232645
Code Hydro: X---0000 **Rive de référence**: Non renseigné

	6 janvier 1994	Altitude calculée de l'eau : 71.05 m
Nature de l'inondation : Débordement de cours d'eau		Nature du repère : Laisse d'inondation

Commentaires : 84_Cavaillon_Durance_1994-01_07 Plus d'infos : http://carmen.developpement-durable.gouv.fr/IHM/metadata/PACA/Publication/Marques_Crues/Technique/84_Cavaillon_Durance_1994-01_07.pdf

GÉNÉRAL

Code : RepCrue_PACA84_844_1 **Date de mise à jour** : 11/02/2021
Auteur : DREAL PACA



MARQUE

Maximum de l'inondation : Oui
Visibilité : Non renseigné **État du repère** : Non renseigné
Pérennité : Non renseigné **Repère calculé** : Non renseigné
PHEC : Non renseigné

SOURCE DE REPÉRAGE : REPÈRES DE CRUES ISSUS DU RECENSEMENT MENÉ PAR LA DREAL PACA -

Type de repérage : Source bibliographique
Organisme(s) : DREAL Provence-Alpes-Cote d'Azur

NIVELLEMENT INITIAL

Méthode : Non renseigné
Référence nivelée : Marque d'inondation
Système altimétrique : NGF IGN 1969 (système normal)
Altitude de la référence (en m) : 71.050 m
Altitude calculée de l'eau (en m) : 71.05 m