


Commune : **CAVAILLON** | Rivière : **Le Coulon**

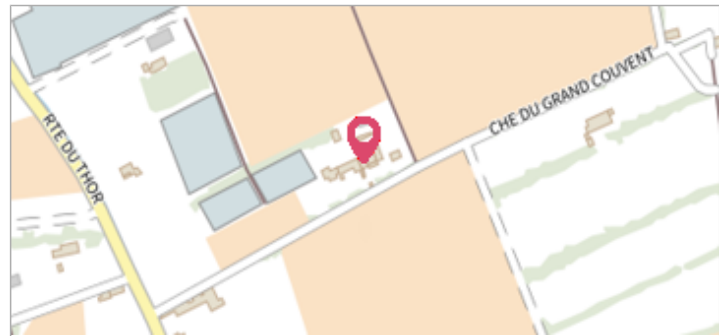
 **251 Chemin du Grand Couvent**

**Commentaires** : - l'adresse du titre est obtenue par croisement entre la bd adresse et les coordonnées du site.

**1** Repère(s) sur le site


**GÉNÉRAL**

**Unité de gestion** : Grand Delta  
**Code** : RepCrue\_PACA84\_809      **Date de mise à jour** : 16/06/2017  
**Auteur** : DREAL PACA



**GÉOLOCALISATION**

**Coordonnées WGS84** : X: 5.02919278 / Y: 43.87253490  
**Coordonnées RGF93 (Lambert 93)** X: 863099.85 / Y: 6310265.48  
**Coordonnées RGF93 (ETRS89)** : X: 5.0291928 / Y: 43.8725349  
**Code Hydro**: X34-0400      **Rive de référence**: Non renseigné

 **20 novembre 1951**      Altitude calculée de l'eau : **64.91 m**

Nature de l'inondation : **Débordement de cours d'eau**      Nature du repère : **Laisse d'inondation**

**Commentaires** : 84\_Cavaillon\_Coulon\_1951-11\_16 Plus d'infos : [http://carmen.developpement-durable.gouv.fr/IHM/metadata/PACA/Publication/Marques\\_Crues/Technique/84\\_Cavaillon\\_Coulon\\_1951-11\\_16.pdf](http://carmen.developpement-durable.gouv.fr/IHM/metadata/PACA/Publication/Marques_Crues/Technique/84_Cavaillon_Coulon_1951-11_16.pdf)

**GÉNÉRAL**

**Code** : RepCrue\_PACA84\_809\_1      **Date de mise à jour** : 11/02/2021  
**Auteur** : DREAL PACA



**MARQUE**

**Maximum de l'inondation** : Oui  
**Visibilité** : Non renseigné      **État du repère** : Non renseigné  
**Pérennité** : Non renseigné      **Repère calculé** : Non renseigné  
**PHEC** : Non renseigné

**SOURCE DE REPÉRAGE : REPÈRES DE CRUES ISSUS DU RECENSEMENT MENÉ PAR LA DREAL PACA -**

**Type de repérage** : Source bibliographique  
**Organisme(s)** : DREAL Provence-Alpes-Cote d'Azur

**NIVELLEMENT INITIAL**

**Méthode** : Non renseigné  
**Référence nivelée** : Marque d'inondation  
**Système altimétrique** : NGF IGN 1969 (système normal)  
**Altitude de la référence (en m)** : 64.910 m  
**Altitude calculée de l'eau (en m)** : 64.91 m