


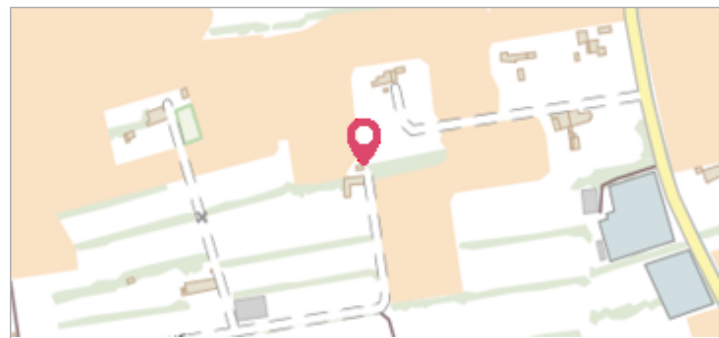
Commune : **CAVAILLON** | Rivière : **Le Coulon**

 **36 Les Barrattes**

Commentaires : - l'adresse du titre est obtenue par croisement entre la bd adresse et les coordonnées du site. **1** Repère(s) sur le site


GÉNÉRAL

Unité de gestion : Grand Delta
Code : RepCrue_PACA84_778 **Date de mise à jour** : 16/06/2017
Auteur : DREAL PACA



GÉOLOCALISATION

Coordonnées WGS84 : X: 5.01856296 / Y: 43.87645940
Coordonnées RGF93 (Lambert 93) X: 862234.5 / Y: 6310679.53
Coordonnées RGF93 (ETRS89) : X: 5.018563 / Y: 43.8764594
Code Hydro: X34-0400 **Rive de référence**: Non renseigné

 **20 novembre 1951** Altitude calculée de l'eau : **62.34 m**

Nature de l'inondation : **Débordement de cours d'eau** Nature du repère : **Laisse d'inondation**

Commentaires : 84_Cavaillon_Coulon_1951-11_10 Plus d'infos : http://carmen.developpement-durable.gouv.fr/IHM/metadata/PACA/Publication/Marques_Crues/Technique/84_Cavaillon_Coulon_1951-11_10.pdf

GÉNÉRAL

Code : RepCrue_PACA84_778_1 **Date de mise à jour** : 11/02/2021
Auteur : DREAL PACA



MARQUE

Maximum de l'inondation : Oui
Visibilité : Non renseigné **État du repère** : Non renseigné
Pérennité : Non renseigné **Repère calculé** : Non renseigné
PHEC : Non renseigné

SOURCE DE REPÉRAGE : REPÈRES DE CRUES ISSUS DU RECENSEMENT MENÉ PAR LA DREAL PACA -

Type de repérage : Source bibliographique
Organisme(s) : DREAL Provence-Alpes-Cote d'Azur

NIVELLEMENT INITIAL

Méthode : Non renseigné
Référence nivelée : Marque d'inondation
Système altimétrique : NGF IGN 1969 (système normal)
Altitude de la référence (en m) : 62.340 m
Altitude calculée de l'eau (en m) : 62.34 m