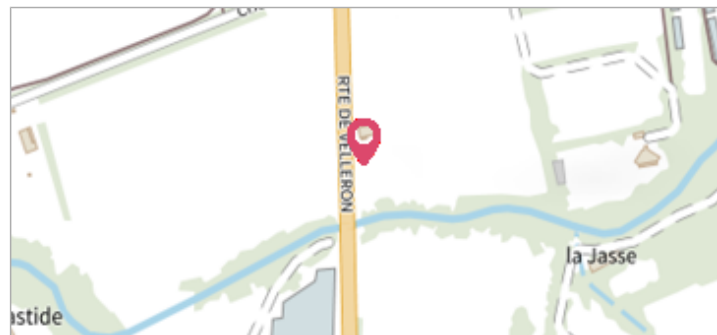
	Commune : PERNES-LES-FONTAINES	Rivière : La Nesque
1653 Route de Velleron		

Commentaires : - l'adresse du titre est obtenue par croisement entre la bd adresse et les coordonnées du site. **1** Repère(s) sur le site


GÉNÉRAL

Unité de gestion : Grand Delta
Code : RepCrue_PACA84_760 **Date de mise à jour :** 16/06/2017
Auteur : DREAL PACA



GÉOLOCALISATION


Coordonnées WGS84 : X: 5.01163679 / Y: 43.99336010
Coordonnées RGF93 (Lambert 93) X: 861347.07 / Y: 6323650.7
Coordonnées RGF93 (ETRS89) : X: 5.0116368 / Y: 43.9933601
Code Hydro: V61-0400 **Rive de référence:** Non renseigné

	1er décembre 2003	Altitude calculée de l'eau : non déterminé
Nature de l'inondation : Débordement de cours d'eau		Nature du repère : Laisse d'inondation

Commentaires : 84_PernesLesFontaines_Nesque_2003-12_2 Plus d'infos : http://carmen.developpement-durable.gouv.fr/IHM/metadata/PACA/Publication/Marques_Crues/Technique/84_PernesLesFontaines_Nesque_2003-12_2.pdf

GÉNÉRAL

Code : RepCrue_PACA84_760_1 **Date de mise à jour :** 11/02/2021
Auteur : DREAL PACA



MARQUE

Maximum de l'inondation : Oui
Visibilité : Non renseigné **État du repère :** Non renseigné
Pérennité : Non renseigné **Repère calculé :** Non renseigné
PHEC : Non renseigné

SOURCE DE REPÉRAGE : REPÈRES DE CRUES ISSUS DU RECENSEMENT MENÉ PAR LA DREAL PACA -

Type de repérage : Source bibliographique
Organisme(s) : DREAL Provence-Alpes-Cote d'Azur

NIVELLEMENT INITIAL

Méthode : Non renseigné
Référence nivelée : Autre type de référence
Système altimétrique : NGF IGN 1969 (système normal)
Différence entre le niveau d'eau et la référence (en m) : 1.000 m