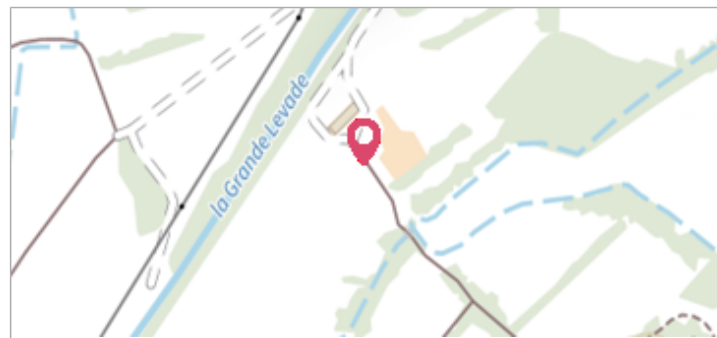


	Commune : LORIOU-DU-COMTAT 5328 Les Pouillaques	1 Repère(s) sur le site
---	--	--------------------------------

Commentaires : Mède, la (rivière) - l'adresse du titre est obtenue par croisement entre la bd adresse et les coordonnées du site.



GÉOLOCALISATION

Coordonnées WGS84 : X: 4.99143094 / Y: 44.07148850
Coordonnées RGF93 (Lambert 93) X: 859507.86 / Y: 6332287.72
Coordonnées RGF93 (ETRS89) : X: 4.9914309 / Y: 44.0714885

	2 décembre 2003 Nature de l'inondation : Débordement de cours d'eau	Altitude calculée de l'eau : non déterminé Nature du repère : Laisse d'inondation
--	--	--

Commentaires : 84_LoriolDuComtat_Mede_2003-12_1 Plus d'infos : http://carmen.developpement-durable.gouv.fr/IHM/metadata/PACA/Publication/Marques_Crues/Technique/84_LoriolDuComtat_Mede_2003-12_1.pdf

GÉNÉRAL

Code : RepCrue_PACA84_695_1 **Date de mise à jour** : 11/02/2021
Auteur : DREAL PACA



MARQUE

Maximum de l'inondation : Oui
Visibilité : Non renseigné **État du repère** : Non renseigné
Pérennité : Non renseigné **Repère calculé** : Non renseigné
PHEC : Non renseigné

SOURCE DE REPÉRAGE : REPÈRES DE CRUES ISSUS DU RECENSEMENT MENÉ PAR LA DREAL PACA -

Type de repérage : Source bibliographique
Organisme(s) : DREAL Provence-Alpes-Cote d'Azur

NIVELLEMENT INITIAL

Méthode : Non renseigné
Référence nivelée : Autre type de référence
Système altimétrique : NGF IGN 1969 (système normal)
Différence entre le niveau d'eau et la référence (en m) : 1.500 m