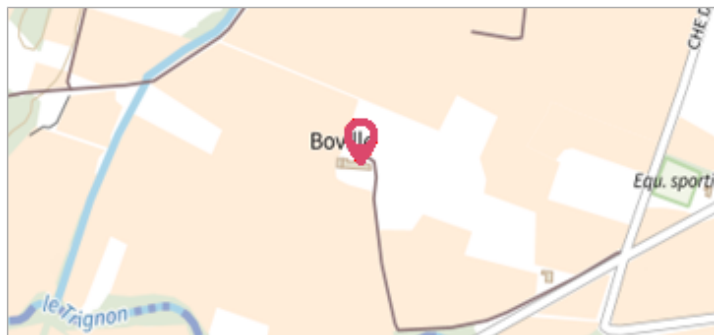

	Commune : SABLET 5365 Les Lentieres	
Commentaires : - l'adresse du titre est obtenue par croisement entre la bd adresse et les coordonnées du site.	1 Repère(s) sur le site	


GÉNÉRAL
Unité de gestion : Grand Delta Code : RepCrue_PACA84_693 Date de mise à jour : 16/06/2017 Auteur : DREAL PACA



GÉOLOCALISATION
Coordonnées WGS84 : X: 4.99120005 / Y: 44.18962490 Coordonnées RGF93 (Lambert 93) X: 859158.42 / Y: 6345408.54 Coordonnées RGF93 (ETRS89) : X: 4.9912001 / Y: 44.1896249

	22 Septembre 1992 Nature de l'inondation : Débordement de cours d'eau	Altitude calculée de l'eau : non déterminé Nature du repère : Laisse d'inondation
Commentaires : 84_Sablet_Trignon_1992-09 Plus d'infos : http://carmen.developpement-durable.gouv.fr/IHM/metadata/PACA/Publication/Marques_Cruces/Technique/84_Sablet_Trignon_1992-09.pdf		

GÉNÉRAL
Code : RepCrue_PACA84_693_1 Date de mise à jour : 11/02/2021 Auteur : DREAL PACA



MARQUE
Maximum de l'inondation : Oui Visibilité : Non renseigné État du repère : Non renseigné Pérennité : Non renseigné Repère calculé : Non renseigné PHEC : Non renseigné

SOURCE DE REPÉRAGE : REPÈRES DE CRUES ISSUS DU RECENSEMENT MENÉ PAR LA DREAL PACA -
Type de repérage : Source bibliographique Organisme : DREAL Provence-Alpes-Cote d'Azur

NIVELLEMENT INITIAL
Méthode : Non renseigné Référence nivelée : Autre type de référence Système altimétrique : NGF IGN 1969 (système normal) Différence entre le niveau d'eau et la référence (en m) : 0.570 m