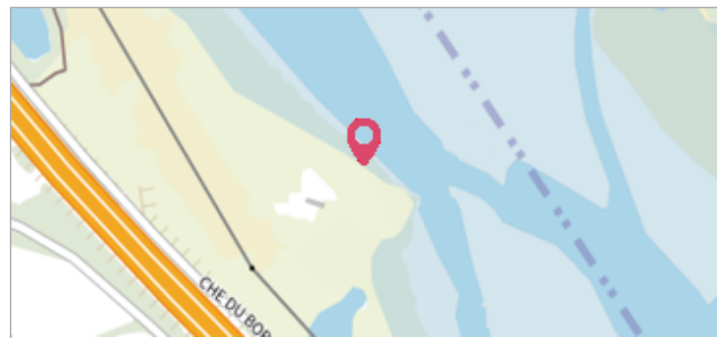
	Commune : CABANNES	Rivière : La Durance
<h2 style="margin: 0;">Ball trap #2</h2>		<div style="display: flex; align-items: center; justify-content: flex-end;"> 1 Repère(s) sur le site </div>
Commentaires : - l'adresse du titre est obtenue par croisement entre la bd adresse et les coordonnées du site.		


GÉNÉRAL

Unité de gestion : Grand Delta
Code : RepCrue_PACA13_352 **Date de mise à jour :** 16/06/2017
Auteur : DREAL PACA



GÉOLOCALISATION


Coordonnées WGS84 : X: 4.98346496 / Y: 43.85660510
Coordonnées RGF93 (Lambert 93) : X: 859469.64 / Y: 6308402.51
Coordonnées RGF93 (ETRS89) : X: 4.983465 / Y: 43.8566051
Code Hydro: X--0000 **Rive de référence:** Non renseigné

	<h2 style="margin: 0;">6 janvier 1994</h2>	Altitude calculée de l'eau : 56.25 m
Nature de l'inondation : Débordement de cours d'eau		Nature du repère : Laisse d'inondation

Commentaires : 13_Cabannes_Durance_1994-01_10 Plus d'infos : http://carmen.developpement-durable.gouv.fr/IHM/metadata/PACA/Publication/Marques_Crues/Technique/13_Cabannes_Durance_1994-01_10.pdf

GÉNÉRAL

Code : RepCrue_PACA13_352_1 **Date de mise à jour :** 11/02/2021
Auteur : DREAL PACA



MARQUE

Maximum de l'inondation : Oui
Visibilité : Non renseigné **État du repère :** Non renseigné
Pérennité : Non renseigné **Repère calculé :** Non renseigné
PHEC : Non renseigné

SOURCE DE REPÉRAGE : REPÈRES DE CRUES ISSUS DU RECENSEMENT MENÉ PAR LA DREAL PACA -

Type de repérage : Source bibliographique
Organisme(s) : DREAL Provence-Alpes-Cote d'Azur

NIVELLEMENT INITIAL

Méthode : Non renseigné
Référence nivelée : Marque d'inondation
Système altimétrique : NGF IGN 1969 (système normal)
Altitude de la référence (en m) : 56.250 m
Altitude calculée de l'eau (en m) : 56.25 m