


| | | |
|---|--------------------------------------|--------------------------------|
|  | Commune : SARRIANS | |
| | Boulevard du Comtat Venaissin | 1 Repère(s) sur le site |

Commentaires : Sorguette, la (rivière) - l'adresse du titre est obtenue par croisement entre la bd adresse et les coordonnées du site.

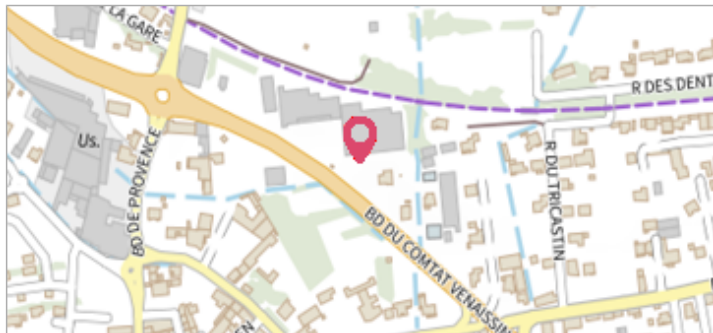
GÉNÉRAL

Unité de gestion : Grand Delta

Code : RepCrue_PACA84_636

Date de mise à jour : 16/06/2017

Auteur : DREAL PACA




GÉOLOCALISATION

Coordonnées WGS84 : X: 4.97301861 / Y: 44.08579860

Coordonnées RGF93 (Lambert 93) : X: 857993.67 / Y: 6333840.16

Coordonnées RGF93 (ETRS89) : X: 4.9730186 / Y: 44.0857986

| | | |
|---|--|---|
|  | 22 Septembre 1992 | Altitude calculée de l'eau : non déterminé |
| | Nature de l'inondation : Débordement de cours d'eau | Nature du repère : Laisse d'inondation |

Commentaires : 84_Sarrians_MayreFeyssesmiannne_1992-09_13 Plus d'infos :

http://carmen.developpement-durable.gouv.fr/IHM/metadata/PACA/Publication/Marques_Crues/Technique/84_Sarrians_MayreFeyssesmiannne_1992-09_13.pdf

GÉNÉRAL

Code : RepCrue_PACA84_636_1

Date de mise à jour : 11/02/2021

Auteur : DREAL PACA

MARQUE

Maximum de l'inondation : Oui

Visibilité : Non renseigné

État du repère : Non renseigné

Pérennité : Non renseigné

Repère calculé : Non renseigné

PHEC : Non renseigné

SOURCE DE REPÉRAGE : REPÈRES DE CRUES ISSUS DU RECENSEMENT MENÉ PAR LA DREAL PACA -

Type de repérage : Source bibliographique

Organisme : DREAL Provence-Alpes-Cote d'Azur

NIVELLEMENT INITIAL

Méthode : Non renseigné

Référence nivelée : Autre type de référence

Système altimétrique : NGF IGN 1969 (système normal)

Différence entre le niveau d'eau et la référence (en m) : 1.410 m