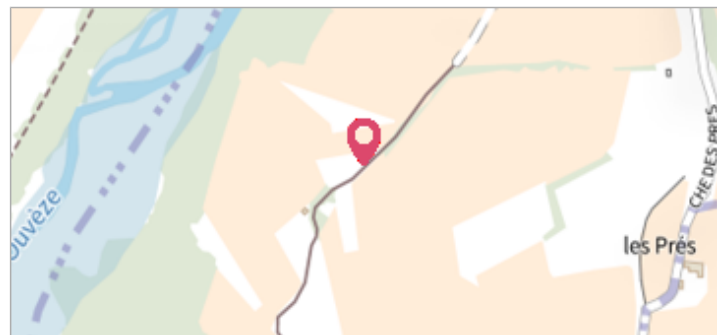
	Commune : GIGONDAS	Rivière : L' Ouvèze
<h2>La Baumette</h2>		

Commentaires : Grande levade, la (rivière) - l'adresse du titre est obtenue par croisement entre la bd adresse et les coordonnées du site.	1 Repère(s) sur le site
---	--------------------------------


GÉNÉRAL

Unité de gestion : Grand Delta
Code : RepCrue_PACA84_612 **Date de mise à jour :** 16/06/2017
Auteur : DREAL PACA



GÉOLOCALISATION



Coordonnées WGS84 : X: 4.96527244 / Y: 44.16291980
Coordonnées RGF93 (Lambert 93) X: 857160.27 / Y: 6342390.56
Coordonnées RGF93 (ETRS89) : X: 4.9652724 / Y: 44.1629198
Code Hydro: V6--0200 **Rive de référence:** Non renseigné

	20 Novembre 1951 Nature de l'inondation : Débordement de cours d'eau	Altitude calculée de l'eau : 98.75 m Nature du repère : Laisse d'inondation
---	---	--

Commentaires : 84_Gigondas_Ouveze_1951-11 Plus d'infos : http://carmen.developpement-durable.gouv.fr/IHM/metadata/PACA/Publication/Marques_Cruces/Technique/84_Gigondas_Ouveze_1951-11.pdf

GÉNÉRAL

Code : RepCrue_PACA84_612_1 **Date de mise à jour :** 11/02/2021
Auteur : DREAL PACA



MARQUE

Maximum de l'inondation : Oui
Visibilité : Non renseigné **État du repère :** Non renseigné
Pérennité : Non renseigné **Repère calculé :** Non renseigné
PHEC : Non renseigné

SOURCE DE REPÉRAGE : REPÈRES DE CRUES ISSUS DU RECENSEMENT MENÉ PAR LA DREAL PACA -

Type de repérage : Source bibliographique
Organisme : DREAL Provence-Alpes-Cote d'Azur

NIVELLEMENT INITIAL

Méthode : Non renseigné
Référence nivelée : Marque d'inondation
Système altimétrique : NGF IGN 1969 (système normal)
Altitude de la référence (en m) : 98.750 m
Altitude calculée de l'eau (en m) : 98.75 m