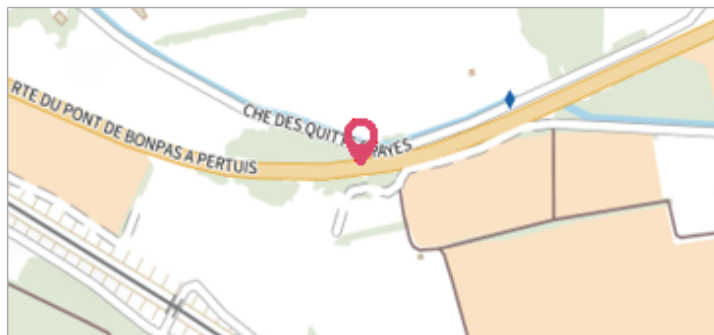

	Commune : CAUMONT-SUR-DURANCE	Rivière : La Durance
Proche 140 Chemin de Saint-Gens		
Commentaires : - l'adresse du titre est obtenue par croisement entre la bd adresse et les coordonnées du site.	1 Repère(s) sur le site	


GÉNÉRAL	
Unité de gestion : Grand Delta	Date de mise à jour : 16/06/2017
Code : RepCrue_PACA84_595	Auteur : DREAL PACA



GÉOLOCALISATION	
Coordonnées WGS84 : X: 4.96012573 / Y: 43.88149330	
Coordonnées RGF93 (Lambert 93) : X: 857524.92 / Y: 6311120.4	
Coordonnées RGF93 (ETRS89) : X: 4.9601257 / Y: 43.8814933	
Code Hydro: X---0000	Rive de référence: Non renseigné

	6 Janvier 1994	Altitude calculée de l'eau : non déterminé
	Nature de l'inondation : Débordement de cours d'eau	Nature du repère : Laisse d'inondation
Commentaires : 84_CaumontSurDurance_Durance_1994-01_07 Plus d'infos : http://carmen.developpement-durable.gouv.fr/IHM/metadata/PACA/Publication/Marques_Crues/Technique/84_CaumontSurDurance_Durance_1994-01_07.pdf		

GÉNÉRAL	
Code : RepCrue_PACA84_595_1	Date de mise à jour :
Auteur : DREAL PACA	11/02/2021



MARQUE	
Maximum de l'inondation : Oui	
Visibilité : Non renseigné	État du repère : Non renseigné
Pérennité : Non renseigné	Repère calculé : Non renseigné
PHEC : Non renseigné	

SOURCE DE REPÉRAGE : REPÈRES DE CRUES ISSUS DU RECENSEMENT MENÉ PAR LA DREAL PACA -	
Type de repérage : Source bibliographique	
Organisme : DREAL Provence-Alpes-Cote d'Azur	

NIVELLEMENT INITIAL	
Méthode : Non renseigné	
Référence nivelée : Autre type de référence	
Système altimétrique : NGF IGN 1969 (système normal)	
Différence entre le niveau d'eau et la référence (en m) : 0.000 m	