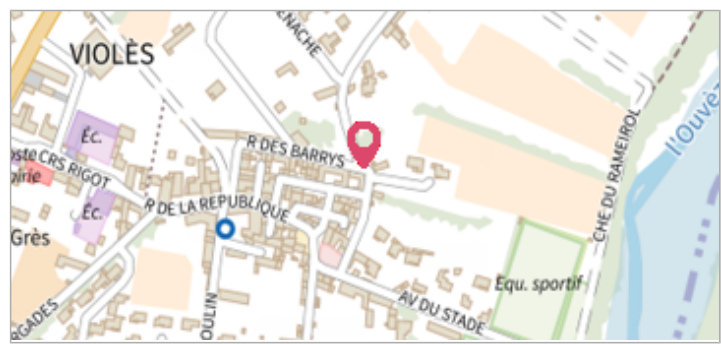

Commune : **VIOLES**
Rivière : **L' Ouvèze**

## 5350 Rue Frédéric Mistral

**Commentaires :** - l'adresse du titre est obtenue par croisement entre la bd adresse et les coordonnées du site. **1** Repère(s) sur le site


**GÉNÉRAL**

**Unité de gestion :** Grand Delta  
**Code :** RepCrue\_PACA84\_584      **Date de mise à jour :** 16/06/2017  
**Auteur :** DREAL PACA



**GÉOLOCALISATION**

**Coordonnées WGS84 :** X: 4.95669469 / Y: 44.16190260  
**Coordonnées RGF93 (Lambert 93)** X: 856477.26 / Y: 6342260.55  
**Coordonnées RGF93 (ETRS89)** : X: 4.9566947 / Y: 44.1619026  
**Code Hydro:** V6--0200      **Rive de référence:** Non renseigné



**22 septembre 1992**
Altitude calculée de l'eau : **non déterminé**

Nature de l'inondation : **Débordement de cours d'eau**      Nature du repère : **Laisse d'inondation**

**Commentaires :** 84\_Violes\_Ouveze\_1992-09\_09 Plus d'infos : [http://carmen.developpement-durable.gouv.fr/IHM/metadata/PACA/Publication/Marques\\_Crues/Technique/84\\_Violes\\_Ouveze\\_1992-09\\_09.pdf](http://carmen.developpement-durable.gouv.fr/IHM/metadata/PACA/Publication/Marques_Crues/Technique/84_Violes_Ouveze_1992-09_09.pdf)

**GÉNÉRAL**

**Code :** RepCrue\_PACA84\_584\_1      **Date de mise à jour :** 11/02/2021  
**Auteur :** DREAL PACA



**MARQUE**

**Maximum de l'inondation :** Oui  
**Visibilité :** Non renseigné      **État du repère :** Non renseigné  
**Pérennité :** Non renseigné      **Repère calculé :** Non renseigné  
**PHEC :** Non renseigné

**SOURCE DE REPÉRAGE : REPÈRES DE CRUES ISSUS DU RECENSEMENT MENÉ PAR LA DREAL PACA -**

**Type de repérage :** Source bibliographique  
**Organisme(s) :** DREAL Provence-Alpes-Cote d'Azur

**NIVELLEMENT INITIAL**

**Méthode :** Non renseigné  
**Référence nivelée :** Autre type de référence  
**Système altimétrique :** NGF IGN 1969 (système normal)  
**Différence entre le niveau d'eau et la référence (en m) :** 1.620 m