
Commune : **ALTHEN-DES-PALUDS**

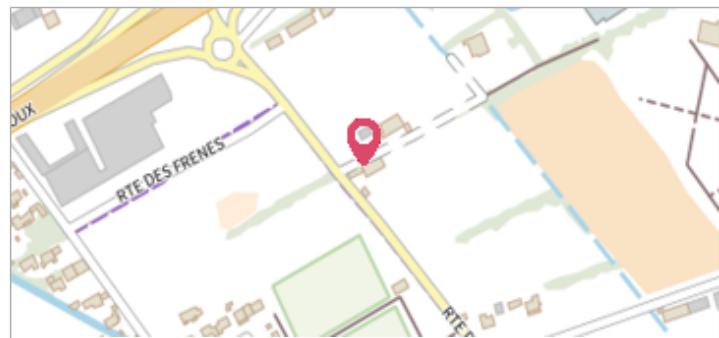
614 Route de la Roque

Commentaires : Sorgue de velleron, la (rivière) - l'adresse du titre est obtenue par croisement entre la bd adresse et les coordonnées du site.

1 Repère(s) sur le site


GÉNÉRAL

Unité de gestion : Grand Delta
Code : RepCrue_PACA84_581 **Date de mise à jour** : 16/06/2017
Auteur : DREAL PACA



GÉOLOCALISATION

Coordonnées WGS84 : X: 4.95655308 / Y: 44.01176490
Coordonnées RGF93 (Lambert 93) X: 856879.23 / Y: 6325584.06
Coordonnées RGF93 (ETRS89) : X: 4.9565531 / Y: 44.0117649


14 Décembre 2008


Nature de l'inondation : **Débordement de cours d'eau**

Nature du repère : **Laisse d'inondation**

Commentaires : 84_AlthenDesPaluds_SorgueDeVelleron_2008-12_4 Plus d'infos : http://carmen.developpement-durable.gouv.fr/IHM/metadata/PACA/Publication/Marques_Cruces/Technique/84_AlthenDesPaluds_SorgueDeVelleron_2008-12_4.pdf

GÉNÉRAL

Code : RepCrue_PACA84_581_1 **Date de mise à jour** : 11/02/2021
Auteur : DREAL PACA



MARQUE

Maximum de l'inondation : Oui
Visibilité : Non renseigné **État du repère** : Non renseigné
Pérennité : Non renseigné **Repère calculé** : Non renseigné
PHEC : Non renseigné

SOURCE DE REPÉRAGE : REPÈRES DE CRUES ISSUS DU RECENSEMENT MENÉ PAR LA DREAL PACA -

Type de repérage : Source bibliographique
Organisme : DREAL Provence-Alpes-Cote d'Azur