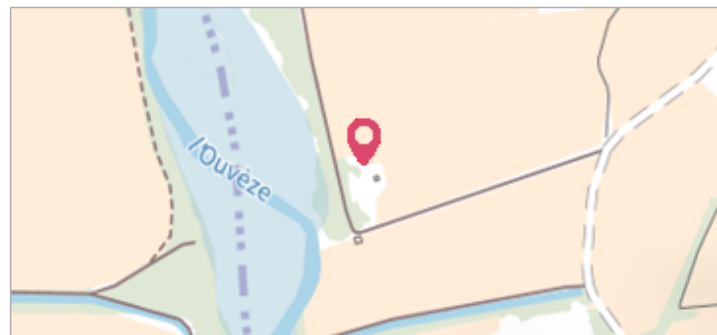
	Commune : SARRIANS	Rivière : L' Ouvèze
<h2 style="margin: 0;">Garrigues</h2>		

Commentaires : Mourgon, le - l'adresse du titre est obtenue par croisement entre la bd adresse et les coordonnées du site.	1	Repère(s) sur le site
---	---	-----------------------


GÉNÉRAL

Unité de gestion : Grand Delta
Code : RepCrue_PACA84_570 **Date de mise à jour :** 16/06/2017
Auteur : DREAL PACA



GÉOLOCALISATION


Coordonnées WGS84 : X: 4.95419472 / Y: 44.14051830
Coordonnées RGF93 (Lambert 93) : X: 856336.17 / Y: 6339880.46
Coordonnées RGF93 (ETRS89) : X: 4.9541947 / Y: 44.1405183
Code Hydro: V6--0200 **Rive de référence:** Non renseigné

	<h2 style="margin: 0;">20 novembre 1951</h2>	Altitude calculée de l'eau : 83.1 m
Nature de l'inondation : Débordement de cours d'eau		Nature du repère : Laisse d'inondation

Commentaires : 84_Sarrians_Ouveze_1951-11_3 Plus d'infos : http://carmen.developpement-durable.gouv.fr/IHM/metadata/PACA/Publication/Marques_Crues/Technique/84_Sarrians_Ouveze_1951-11_3.pdf

GÉNÉRAL

Code : RepCrue_PACA84_570_1 **Date de mise à jour :** 11/02/2021
Auteur : DREAL PACA



MARQUE

Maximum de l'inondation : Oui
Visibilité : Non renseigné **État du repère :** Non renseigné
Pérennité : Non renseigné **Repère calculé :** Non renseigné
PHEC : Non renseigné

SOURCE DE REPÉRAGE : REPÈRES DE CRUES ISSUS DU RECENSEMENT MENÉ PAR LA DREAL PACA -

Type de repérage : Source bibliographique
Organisme(s) : DREAL Provence-Alpes-Cote d'Azur

NIVELLEMENT INITIAL

Méthode : Non renseigné
Référence nivelée : Marque d'inondation
Système altimétrique : NGF IGN 1969 (système normal)
Altitude de la référence (en m) : 83.100 m
Altitude calculée de l'eau (en m) : 83.1 m