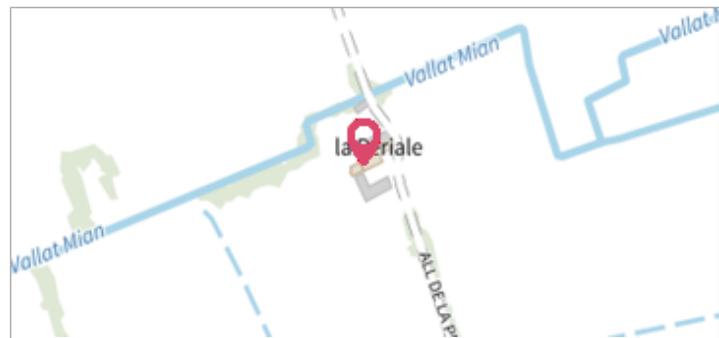
	Commune : MONTEUX	Rivière : L' Auzon
3154 A Allée de la Periale		

Commentaires : Grande levade, la (rivière) - l'adresse du titre est obtenue par croisement entre la bd adresse et les coordonnées du site.	1	Repère(s) sur le site
---	---	-----------------------


GÉNÉRAL

Unité de gestion : Grand Delta
Code : RepCrue_PACA84_552 **Date de mise à jour :** 16/06/2017
Auteur : DREAL PACA



GÉOLOCALISATION


Coordonnées WGS84 : X: 4.95095262 / Y: 44.04076640
Coordonnées RGF93 (Lambert 93) X: 856350.66 / Y: 6328794.34
Coordonnées RGF93 (ETRS89) : X: 4.9509526 / Y: 44.0407664
Code Hydro: V6120500 **Rive de référence:** Non renseigné

	20 novembre 1951	Altitude calculée de l'eau : 28.07 m
Nature de l'inondation : Débordement de cours d'eau		Nature du repère : Laisse d'inondation

Commentaires : 84_Monteux_Auzon_1951-11 Plus d'infos : http://carmen.developpement-durable.gouv.fr/IHM/metadata/PACA/Publication/Marques_Crues/Technique/84_Monteux_Auzon_1951-11.pdf

GÉNÉRAL

Code : RepCrue_PACA84_552_1 **Date de mise à jour :** 11/02/2021
Auteur : DREAL PACA



MARQUE

Maximum de l'inondation : Oui
Visibilité : Non renseigné **État du repère :** Non renseigné
Pérennité : Non renseigné **Repère calculé :** Non renseigné
PHEC : Non renseigné

SOURCE DE REPÉRAGE : REPÈRES DE CRUES ISSUS DU RECENSEMENT MENÉ PAR LA DREAL PACA -

Type de repérage : Source bibliographique
Organisme(s) : DREAL Provence-Alpes-Cote d'Azur

NIVELLEMENT INITIAL

Méthode : Non renseigné
Référence nivelée : Marque d'inondation
Système altimétrique : NGF IGN 1969 (système normal)
Altitude de la référence (en m) : 28.070 m
Altitude calculée de l'eau (en m) : 28.07 m