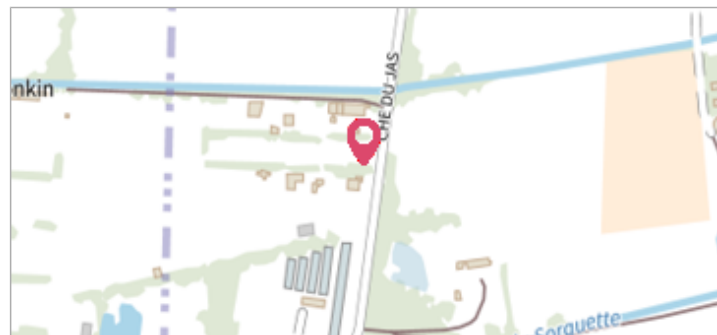
	Commune : MONTEUX	Rivière : L' Auzon
<h2 style="margin: 0;">380 Chemin du Jas</h2>		

Commentaires : Gaffins, des (canal) - l'adresse du titre est obtenue par croisement entre la bd adresse et les coordonnées du site.	1	Repère(s) sur le site
--	---	-----------------------


GÉNÉRAL

Unité de gestion : Grand Delta
Code : RepCrue_PACA84_513 **Date de mise à jour :** 16/06/2017
Auteur : DREAL PACA



GÉOLOCALISATION


Coordonnées WGS84 : X: 4.93901991 / Y: 44.02706400
Coordonnées RGF93 (Lambert 93) X: 855431.94 / Y: 6327248.76
Coordonnées RGF93 (ETRS89) : X: 4.9390199 / Y: 44.027064
Code Hydro: V6120500 **Rive de référence:** Non renseigné

	22 septembre 1992	Altitude calculée de l'eau : 26.78 m
Nature de l'inondation : Débordement de cours d'eau		Nature du repère : Laisse d'inondation

Commentaires : 84_Montoux_Auzon_1992-09_2 Plus d'infos : http://carmen.developpement-durable.gouv.fr/IHM/metadata/PACA/Publication/Marques_Crues/Technique/84_Montoux_Auzon_1992-09_2.pdf

GÉNÉRAL

Code : RepCrue_PACA84_513_1 **Date de mise à jour :** 11/02/2021
Auteur : DREAL PACA



MARQUE

Maximum de l'inondation : Oui
Visibilité : Non renseigné **État du repère :** Non renseigné
Pérennité : Non renseigné **Repère calculé :** Non renseigné
PHEC : Non renseigné

SOURCE DE REPÉRAGE : REPÈRES DE CRUES ISSUS DU RECENSEMENT MENÉ PAR LA DREAL PACA -

Type de repérage : Source bibliographique
Organisme(s) : DREAL Provence-Alpes-Cote d'Azur

NIVELLEMENT INITIAL

Méthode : Non renseigné
Référence nivelée : Marque d'inondation
Système altimétrique : NGF IGN 1969 (système normal)
Altitude de la référence (en m) : 26.780 m
Altitude calculée de l'eau (en m) : 26.78 m