


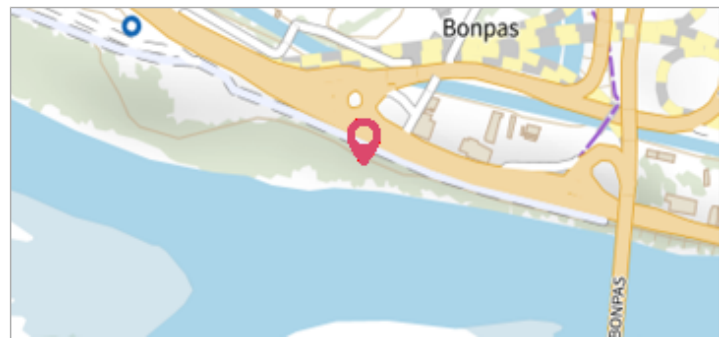
Commune : **AVIGNON** | Rivière : **La Durance**

 **9110 F Route de Marseille #2**

**Commentaires** : - l'adresse du titre est obtenue par croisement entre la bd adresse et les coordonnées du site. **1** Repère(s) sur le site


**GÉNÉRAL**

**Unité de gestion** : Grand Delta  
**Code** : RepCrue\_PACA84\_442      **Date de mise à jour** : 16/06/2017  
**Auteur** : DREAL PACA



**GÉOLOCALISATION**

**Coordonnées WGS84** : X: 4.91332551 / Y: 43.88934150  
**Coordonnées RGF93 (Lambert 93)** X: 853743.45 / Y: 6311899.98  
**Coordonnées RGF93 (ETRS89)** : X: 4.9133255 / Y: 43.8893415  
**Code Hydro**: X---0000      **Rive de référence**: Non renseigné

 **Mai 2008**      Altitude calculée de l'eau : **38.7 m**

Nature de l'inondation : **Débordement de cours d'eau**      Nature du repère : **Laisse d'inondation**

**Commentaires** : 84\_Avignon\_Durance\_2008-05\_1 Plus d'infos : [http://carmen.developpement-durable.gouv.fr/IHM/metadata/PACA/Publication/Marques\\_Crues/Technique/84\\_Avignon\\_Durance\\_2008-05\\_1.pdf](http://carmen.developpement-durable.gouv.fr/IHM/metadata/PACA/Publication/Marques_Crues/Technique/84_Avignon_Durance_2008-05_1.pdf)

**GÉNÉRAL**

**Code** : RepCrue\_PACA84\_442\_1      **Date de mise à jour** : 11/02/2021  
**Auteur** : DREAL PACA



**MARQUE**

**Maximum de l'inondation** : Oui  
**Visibilité** : Non renseigné      **État du repère** : Non renseigné  
**Pérennité** : Non renseigné      **Repère calculé** : Non renseigné  
**PHEC** : Non renseigné

**SOURCE DE REPÉRAGE : REPÈRES DE CRUES ISSUS DU RECENSEMENT MENÉ PAR LA DREAL PACA -**

**Type de repérage** : Source bibliographique  
**Organisme(s)** : DREAL Provence-Alpes-Cote d'Azur

**NIVELLEMENT INITIAL**

**Méthode** : Non renseigné  
**Référence nivelée** : Marque d'inondation  
**Système altimétrique** : NGF IGN 1969 (système normal)  
**Altitude de la référence (en m)** : 38.700 m  
**Altitude calculée de l'eau (en m)** : 38.7 m