
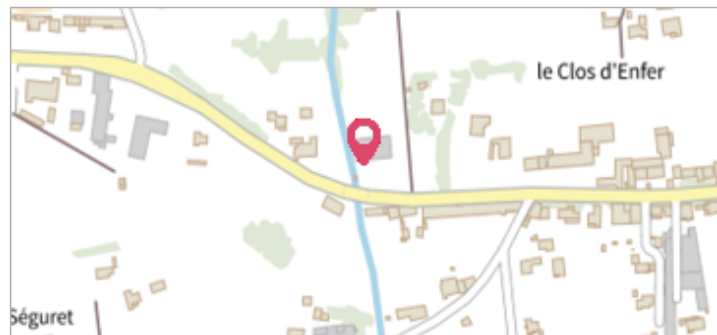


| | | |
|---|---|--------------------------------|
|  | Commune : JONQUIERES 104 Avenue de la Libération | Rivière : L' Ouvèze |
| Commentaires : - l'adresse du titre est obtenue par croisement entre la bd adresse et les coordonnées du site. | | 1 Repère(s) sur le site |


GÉNÉRAL

Unité de gestion : Grand Delta
Code : RepCrue_PACA84_360 **Date de mise à jour :** 16/06/2017
Auteur : DREAL PACA



GÉOLOCALISATION

Coordonnées WGS84 : X: 4.89061603 / Y: 44.11580880
Coordonnées RGF93 (Lambert 93) X: 851316.57 / Y: 6337012.09
Coordonnées RGF93 (ETRS89) : X: 4.890616 / Y: 44.1158088
Code Hydro: V6--0200 **Rive de référence:** Non renseigné

| | | |
|---|--|--|
|  | 22 septembre 1992 Nature de l'inondation : Débordement de cours d'eau | Altitude calculée de l'eau : non déterminé Nature du repère : Laisse d'inondation |
|---|--|--|

Commentaires : 84_Jonquieres_Ouveze_1992-09_17 Plus d'infos : http://carmen.developpement-durable.gouv.fr/IHM/metadata/PACA/Publication/Marques_Crues/Technique/84_Jonquieres_Ouveze_1992-09_17.pdf

GÉNÉRAL

Code : RepCrue_PACA84_360_1 **Date de mise à jour :** 11/02/2021
Auteur : DREAL PACA



MARQUE

Maximum de l'inondation : Oui
Visibilité : Non renseigné **État du repère :** Non renseigné
Pérennité : Non renseigné **Repère calculé :** Non renseigné
PHEC : Non renseigné

SOURCE DE REPÉRAGE : REPÈRES DE CRUES ISSUS DU RECENSEMENT MENÉ PAR LA DREAL PACA -

Type de repérage : Source bibliographique
Organisme(s) : DREAL Provence-Alpes-Cote d'Azur

NIVELLEMENT INITIAL

Méthode : Non renseigné
Référence nivelée : Autre type de référence
Système altimétrique : NGF IGN 1969 (système normal)
Différence entre le niveau d'eau et la référence (en m) : 0.600 m