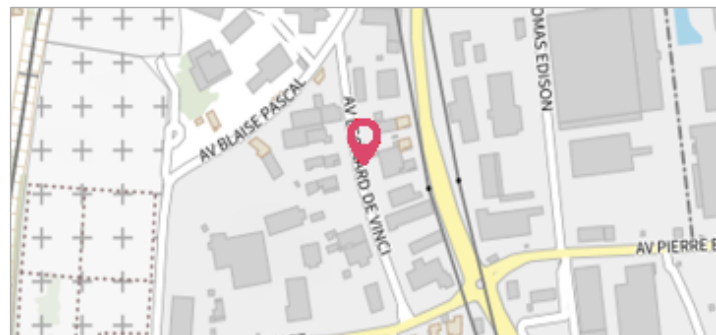
	Commune : <b>SORGUES</b>	Rivière : <b>L' Ouvèze</b>
<h2 style="margin: 0;">Avenue Léonard de Vinci</h2>		
<b>Commentaires :</b> - l'adresse du titre est obtenue par croisement entre la bd adresse et les coordonnées du site.		1
Repère(s) sur le site		

**GÉNÉRAL**


---


**Unité de gestion :** Grand Delta  
**Code :** RepCrue\_PACA84\_343      **Date de mise à jour :** 16/06/2017  
**Auteur :** DREAL PACA



**GÉOLOCALISATION**


---


**Coordonnées WGS84 :** X: 4.88280837 / Y: 44.01517940  
**Coordonnées RGF93 (Lambert 93) X:** 850958.37 / **Y:** 6325819.59  
**Coordonnées RGF93 (ETRS89) :** X: 4.8828084 / Y: 44.0151794  
**Code Hydro:** V6--0200      **Rive de référence:** Non renseigné

	<b>1<sup>er</sup> Décembre 2003</b>	Nature de l'inondation : <b>Débordement de cours d'eau</b> Nature du repère : <b>Laisse d'inondation</b>
<b>Commentaires :</b> 84_Sorgues_Ouveze_2003-12_52 Plus d'infos : <a href="http://carmen.developpement-durable.gouv.fr/IHM/metadata/PACA/Publication/Marques_Crues/Technique/84_Sorgues_Ouveze_2003-12_52.pdf">http://carmen.developpement-durable.gouv.fr/IHM/metadata/PACA/Publication/Marques_Crues/Technique/84_Sorgues_Ouveze_2003-12_52.pdf</a>		

**GÉNÉRAL**


---

**Code :** RepCrue\_PACA84\_343\_1      **Date de mise à jour :** 11/02/2021  
**Auteur :** DREAL PACA



**MARQUE**


---

**Maximum de l'inondation :** Oui  
**Visibilité :** Non renseigné      **État du repère :** Non renseigné  
**Pérennité :** Non renseigné      **Repère calculé :** Non renseigné  
**PHEC :** Non renseigné

**SOURCE DE REPÉRAGE : REPÈRES DE CRUES ISSUS DU RECENSEMENT MENÉ PAR LA DREAL PACA -**


---

**Type de repérage :** Source bibliographique  
**Organisme :** DREAL Provence-Alpes-Cote d'Azur