
Commune : **SERIGNAN-DU-COMTAT**

12 Cours Joël Esteve

Commentaires : Béal, le (ruisseau) - l'adresse du titre est obtenue par croisement entre la bd adresse et les coordonnées du site.

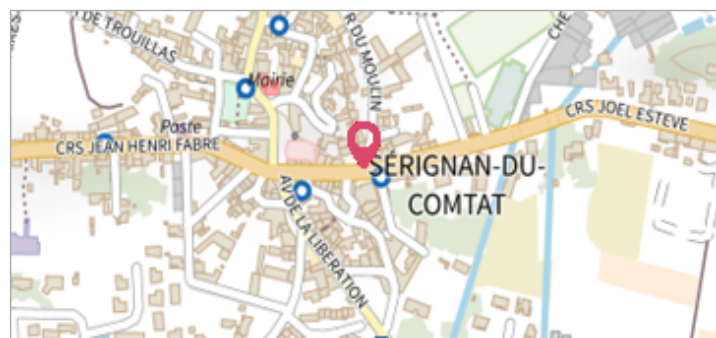
1 Repère(s) sur le site

GÉNÉRAL

Unité de gestion : Grand Delta

Code : RepCrue_PACA84_291 **Date de mise à jour** : 16/06/2017

Auteur : DREAL PACA




GÉOLOCALISATION

Coordonnées WGS84 : X: 4.84570909 / Y: 44.18867290

Coordonnées RGF93 (Lambert 93) X: 847533.87 / Y: 6345020.26

Coordonnées RGF93 (ETRS89) : X: 4.8457091 / Y: 44.1886729


8 Septembre 2002

Nature de l'inondation : **Débordement de cours d'eau**


Nature du repère : **Laisse d'inondation**

Commentaires : 84_SerignanDuComtat_Beal_2002-09_4 Plus d'infos : http://carmen.developpement-durable.gouv.fr/IHM/metadata/PACA/Publication/Marques_Crues/Technique/84_SerignanDuComtat_Beal_2002-09_4.pdf

GÉNÉRAL

Code : RepCrue_PACA84_291_1 **Date de mise à jour** : 11/02/2021

Auteur : DREAL PACA



MARQUE

Maximum de l'inondation : Oui

Visibilité : Non renseigné **État du repère** : Non renseigné

Pérennité : Non renseigné **Repère calculé** : Non renseigné

PHEC : Non renseigné

SOURCE DE REPÉRAGE : REPÈRES DE CRUES ISSUS DU RECENSEMENT MENÉ PAR LA DREAL PACA -

Type de repérage : Source bibliographique

Organisme : DREAL Provence-Alpes-Cote d'Azur