
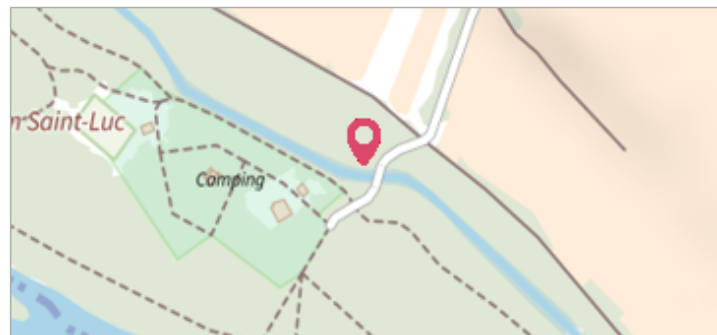


| | | |
|---|--------------------------------------|---------------------------|
|  | Commune : CHATEAUNEUF-DU-PAPE | Rivière : Le Rhône |
| <h2 style="margin: 0;">Proche 5892 Islon Saint-Luc #2</h2> | | |
| Commentaires : - l'adresse du titre est obtenue par croisement entre la bd adresse et les coordonnées du site. | | 1 |
| Repère(s) sur le site | | |


GÉNÉRAL

Unité de gestion : Grand Delta
Code : RepCrue_PACA84_263 **Date de mise à jour :** 16/06/2017
Auteur : DREAL PACA




GÉOLOCALISATION

Coordonnées WGS84 : X: 4.82464277 / Y: 44.04175490
Coordonnées RGF93 (Lambert 93) : X: 846227.43 / Y: 6328662.13
Coordonnées RGF93 (ETRS89) : X: 4.8246428 / Y: 44.0417549
Code Hydro: V---0000 **Rive de référence:** Non renseigné

| | | |
|---|-------------------------------------|---|
|  | 1^{er} Décembre 2003 | Altitude calculée de l'eau : 22.94 m |
| Nature de l'inondation : Débordement de cours d'eau | | Nature du repère : Laisse d'inondation |
| Commentaires : 84_ChateauneufDuPape_Rhone_2003-12_2 Plus d'infos : http://carmen.developpement-durable.gouv.fr/IHM/metadata/PACA/Publication/Marques_Cruces/Technique/84_ChateauneufDuPape_Rhone_2003-12_2.pdf | | |

GÉNÉRAL

Code : RepCrue_PACA84_263_1 **Date de mise à jour :** 11/02/2021
Auteur : DREAL PACA



MARQUE

Maximum de l'inondation : Oui
Visibilité : Non renseigné **État du repère :** Non renseigné
Pérennité : Non renseigné **Repère calculé :** Non renseigné
PHEC : Non renseigné

SOURCE DE REPÉRAGE : REPÈRES DE CRUES ISSUS DU RECENSEMENT MENÉ PAR LA DREAL PACA -

Type de repérage : Source bibliographique
Organisme : DREAL Provence-Alpes-Cote d'Azur

NIVELLEMENT INITIAL

Méthode : Non renseigné
Référence nivelée : Marque d'inondation
Système altimétrique : NGF IGN 1969 (système normal)
Altitude de la référence (en m) : 22.940 m
Altitude calculée de l'eau (en m) : 22.94 m