
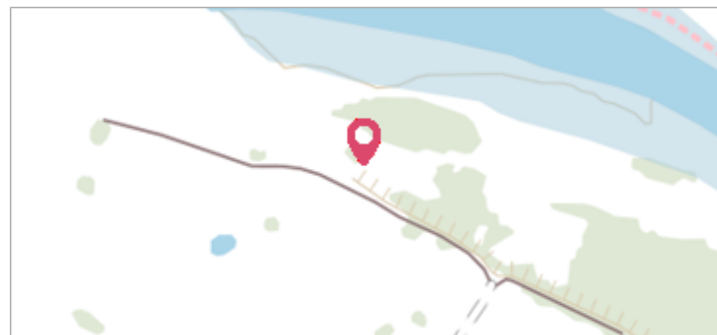


|   |                         |                                |
|---|-------------------------|--------------------------------|
|                                      | Commune : <b>ORANGE</b> | Rivière : <b>La Meyne</b>      |
| <b>258 Route Caderousse</b>   |                         |                                |
| <b>Commentaires</b> : - l'adresse du titre est obtenue par croisement entre la bd adresse et les coordonnées du site. |                         | <b>1</b> Repère(s) sur le site |

**GÉNÉRAL**

---


**Unité de gestion** : Grand Delta  
**Code** : RepCrue\_PACA84\_166      **Date de mise à jour** : 16/06/2017  
**Auteur** : DREAL PACA



**GÉOLOCALISATION**

---

**Coordonnées WGS84** : X: 4.79379538 / Y: 44.13650870  
**Coordonnées RGF93 (Lambert 93)** X: 843516.6 / Y: 6339130.56  
**Coordonnées RGF93 (ETRS89)** : X: 4.7937954 / Y: 44.1365087  
**Code Hydro**: V5480560      **Rive de référence**: Non renseigné

|   |                         |   |
|---|-------------------------|---|
|  | <b>8 septembre 2002</b> | Altitude calculée de l'eau : <b>38.41 m</b>   |
| Nature de l'inondation : <b>Débordement de cours d'eau</b>                          |                         | Nature du repère : <b>Laisse d'inondation</b> |

**Commentaires** : 84\_Orange\_Meyne\_2002-09\_12 Plus d'infos : [http://carmen.developpement-durable.gouv.fr/IHM/metadata/PACA/Publication/Marques\\_Crues/Technique/84\\_Orange\\_Meyne\\_2002-09\\_12.pdf](http://carmen.developpement-durable.gouv.fr/IHM/metadata/PACA/Publication/Marques_Crues/Technique/84_Orange_Meyne_2002-09_12.pdf)

**GÉNÉRAL**

---

**Code** : RepCrue\_PACA84\_166\_1      **Date de mise à jour** : 11/02/2021  
**Auteur** : DREAL PACA



**MARQUE**

---

**Maximum de l'inondation** : Oui  
**Visibilité** : Non renseigné      **État du repère** : Non renseigné  
**Pérennité** : Non renseigné      **Repère calculé** : Non renseigné  
**PHEC** : Non renseigné

**SOURCE DE REPÉRAGE : REPÈRES DE CRUES ISSUS DU RECENSEMENT MENÉ PAR LA DREAL PACA -**

---

**Type de repérage** : Source bibliographique  
**Organisme(s)** : DREAL Provence-Alpes-Cote d'Azur

**NIVELLEMENT INITIAL**

---

**Méthode** : Non renseigné  
**Référence nivelée** : Marque d'inondation  
**Système altimétrique** : NGF IGN 1969 (système normal)  
**Altitude de la référence (en m)** : 38.410 m  
**Altitude calculée de l'eau (en m)** : 38.41 m