
Commune : **GRAVESON**
Rivière : **La Durance**

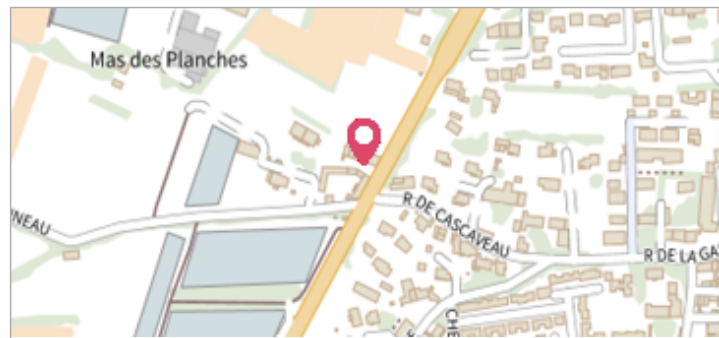
5250 Route d'Avignon

Commentaires : - l'adresse du titre est obtenue par croisement entre la bd adresse et les coordonnées du site.

2 Repère(s) sur le site


GÉNÉRAL

Unité de gestion : Grand Delta
Code : RepCrue_PACA13_273 **Date de mise à jour :** 16/06/2017
Auteur : DREAL PACA



GÉOLOCALISATION

Coordonnées WGS84 : X: 4.76585432 / Y: 43.85248990
Coordonnées RGF93 (Lambert 93) : X: 841987.17 / Y: 6307529.96
Coordonnées RGF93 (ETRS89) : X: 4.7658543 / Y: 43.8524899
Code Hydro: X---0000 **Rive de référence:** Non renseigné



3 novembre 1886

Nature de l'inondation : **Débordement de cours d'eau**
Nature du repère : **Marque gravée**

Commentaires : 13_Graveson_Rhone_1886-11 Plus d'infos : http://carmen.developpement-durable.gouv.fr/IHM/metadata/PACA/Publication/Marques_Crues/Technique/13_Graveson_Rhone_1886-11.pdf

GÉNÉRAL

Code : RepCrue_PACA13_273_2 **Date de mise à jour :** 11/02/2021
Auteur : DREAL PACA



MARQUE

Maximum de l'inondation : Oui
Visibilité : Non renseigné **État du repère :** Non renseigné
Pérennité : Non renseigné **Repère calculé :** Non renseigné
PHEC : Non renseigné

SOURCE DE REPÉRAGE : REPÈRES DE CRUES ISSUS DU RECENSEMENT MENÉ PAR LA DREAL PACA -

Type de repérage : Source bibliographique
Organisme(s) : DREAL Provence-Alpes-Cote d'Azur