
Commune : **BOLLENE**

Rivière : **Le Lez**

73 Impasse Georges Bizet #2

Commentaires : - l'adresse du titre est obtenue par croisement entre la bd adresse et les coordonnées du site.

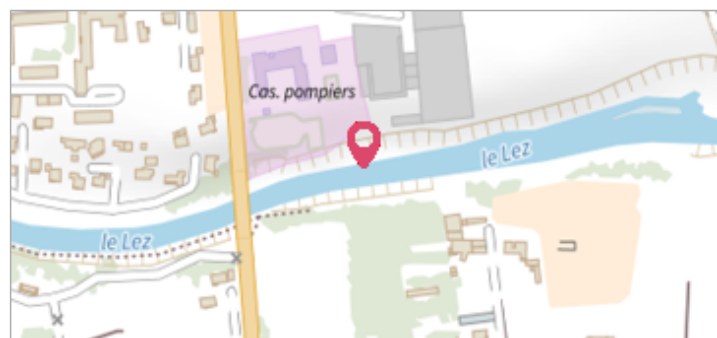
1 Repère(s) sur le site

GÉNÉRAL

Unité de gestion : Grand Delta

Code : RepCrue_PACA84_108 **Date de mise à jour :** 16/06/2017

Auteur : DREAL PACA




GÉOLOCALISATION

Coordonnées WGS84 : X: 4.76071849 / Y: 44.28201750

Coordonnées RGF93 (Lambert 93) : X: 840510.21 / Y: 6355232.95

Coordonnées RGF93 (ETRS89) : X: 4.7607185 / Y: 44.2820175

Code Hydro: V52-0400 **Rive de référence:** Non renseigné


2 Décembre 2003

Nature de l'inondation : **Débordement de cours d'eau**


Nature du repère : **Laisse d'inondation**

Commentaires : 84_Bollene_Lez_2003-12_06 Plus d'infos : http://carmen.developpement-durable.gouv.fr/IHM/metadata/PACA/Publication/Marques_Crues/Technique/84_Bollene_Lez_2003-12_06.pdf

GÉNÉRAL

Code : RepCrue_PACA84_108_1 **Date de mise à jour :** 11/02/2021

Auteur : DREAL PACA



MARQUE

Maximum de l'inondation : Oui

Visibilité : Non renseigné **État du repère :** Non renseigné

Pérennité : Non renseigné **Repère calculé :** Non renseigné

PHEC : Non renseigné

SOURCE DE REPÉRAGE : REPÈRES DE CRUES ISSUS DU RECENSEMENT MENÉ PAR LA DREAL PACA -

Type de repérage : Source bibliographique

Organisme : DREAL Provence-Alpes-Cote d'Azur