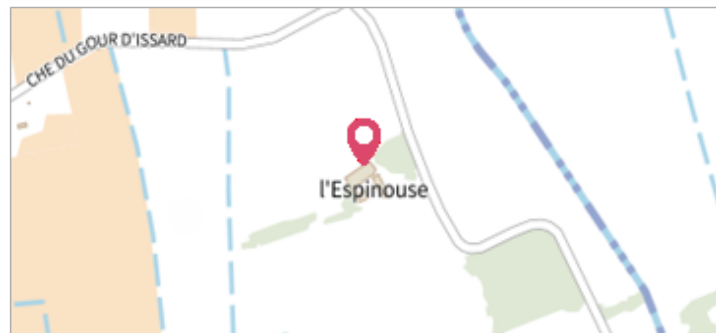
	Commune : MORNAS	Rivière : L' Aigue (ou Eygues ou Aygues)
Espinouse		
Commentaires : - l'adresse du titre est obtenue par croisement entre la bd adresse et les coordonnées du site.		7 Repère(s) sur le site


GÉNÉRAL

Unité de gestion : Grand Delta
Code : RepCrue_PACA84_046 **Date de mise à jour** : 04/10/2024
Auteur : DREAL PACA



GÉOLOCALISATION



Coordonnées WGS84 : X: 4.74141687 / Y: 44.18033670
Coordonnées RGF93 (Lambert 93) X: 839219.25 / Y: 6343904.97
Coordonnées RGF93 (ETRS89) : X: 4.7414169 / Y: 44.1803367
Code Hydro: V53-0400 **Rive de référence**: Non renseigné

	1918	Altitude calculée de l'eau : 35.86 m
Nature de l'inondation : Débordement de cours d'eau		Nature du repère : Marque gravée

Commentaires : 84_Mornas_Aigue_1918 Plus d'infos : http://carmen.developpement-durable.gouv.fr/IHM/metadata/PACA/Publication/Marques_Crues/Technique/84_Mornas_Aigue_1918.pdf

GÉNÉRAL

Code : RepCrue_PACA84_046_3 **Date de mise à jour** : 11/02/2021
Auteur : DREAL PACA



MARQUE

Maximum de l'inondation : Oui
Visibilité : Non renseigné **État du repère** : Non renseigné
Pérennité : Non renseigné **Repère calculé** : Non renseigné
PHEC : Non renseigné

SOURCE DE REPÉRAGE : REPÈRES DE CRUES ISSUS DU RECENSEMENT MENÉ PAR LA DREAL PACA -

Type de repérage : Source bibliographique
Organisme(s) : DREAL Provence-Alpes-Cote d'Azur

NIVELLEMENT INITIAL

Méthode : Non renseigné
Référence nivelée : Marque d'inondation
Système altimétrique : NGF IGN 1969 (système normal)
Altitude de la référence (en m) : 35.860 m
Altitude calculée de l'eau (en m) : 35.86 m