
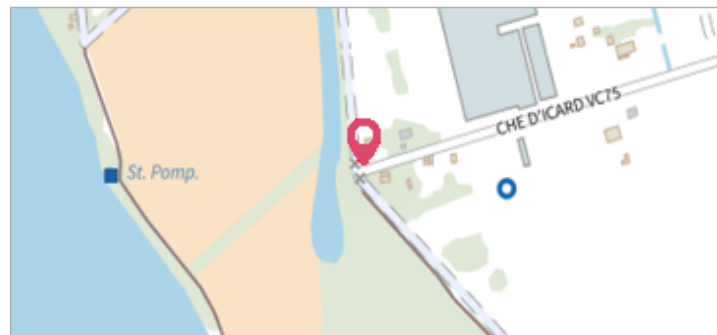


| | | |
|---|------------------------|---------------------------|
|  | Commune : ARLES | Rivière : Le Rhône |
| <h2 style="margin: 0;">699 Chemin d'Icard Vc75</h2> | | |

| | |
|---|--------------------------------|
| Commentaires : Vigueirat, du (canal) - l'adresse du titre est obtenue par croisement entre la bd adresse et les coordonnées du site. | 1 Repère(s) sur le site |
|---|--------------------------------|


GÉNÉRAL

Unité de gestion : Grand Delta
Code : RepCrue_PACA13_258 **Date de mise à jour** : 16/06/2017
Auteur : DREAL PACA



GÉOLOCALISATION

Coordonnées WGS84 : X: 4.72168427 / Y: 43.54750240
Coordonnées RGF93 (Lambert 93) X: 839175.12 / Y: 6273565.44
Coordonnées RGF93 (ETRS89) : X: 4.7216843 / Y: 43.5475024
Code Hydro: V---0000 **Rive de référence**: Non renseigné

| | | |
|---|--|---|
|  | 1er décembre 2003 Nature de l'inondation : Débordement de cours d'eau | Altitude calculée de l'eau : 4.22 m Nature du repère : Laisse d'inondation |
|---|--|---|

Commentaires : 13_Arles_Rhone_2003-12_33 Plus d'infos : http://carmen.developpement-durable.gouv.fr/IHM/metadata/PACA/Publication/Marques_Crues/Technique/13_Arles_Rhone_2003-12_33.pdf

GÉNÉRAL

Code : RepCrue_PACA13_258_1 **Date de mise à jour** : 11/02/2021
Auteur : DREAL PACA



MARQUE

Maximum de l'inondation : Oui
Visibilité : Non renseigné **État du repère** : Non renseigné
Pérennité : Non renseigné **Repère calculé** : Non renseigné
PHEC : Non renseigné

SOURCE DE REPÉRAGE : REPÈRES DE CRUES ISSUS DU RECENSEMENT MENÉ PAR LA DREAL PACA -

Type de repérage : Source bibliographique
Organisme(s) : DREAL Provence-Alpes-Cote d'Azur

NIVELLEMENT INITIAL

Méthode : Non renseigné
Référence nivelée : Marque d'inondation
Système altimétrique : NGF IGN 1969 (système normal)
Altitude de la référence (en m) : 4.220 m
Altitude calculée de l'eau (en m) : 4.22 m